

LAUKAAN KUNTA, LIEVESTUORE
LIEPEENTIEN JA RATATIEN ASEMAKAAVAN MUUTOS
410-AK-LIE-015
MITTAKAAVA 1:2000


Asemakaavan muutos koskee Liepeentien yleisen tien aluetta, rautatiealuetta, puistoaluetta ja katualuetta.
Asemakaavan muutoksella muodostuu katualuetta, rautatiealuetta, lähivirkistysaluetta sekä jalankululle ja polkupyöräilylle varattua tietä.


Asemakaavan muutos koskee kiinteistöjä Lievestuore - Rajumäki 410-895-0-6403, Puistola 410-407-39-70, Saha 410-407-39-42, Hytölä 410-407-90-0, Hohonnaan valtionpuisto 410-893-1-1, Toivola 410-407-75-0, Lievestuoreen kuorma al. tie 410-895-0-6406, Ratapuisto 410-407-191-7, Lievestuoreen liikennepaikka 410-871-12-2, Välimaa 410-871-147-3, Kakkohonka 410-407-92-0, Laukaa 1 410-871-12-1, Lievestuoreen asematie 410-895-0-6405, Humina 410-407-178-2, Kovala 410-407-37-37, Pulliala 410-407-37-62, Lää-Mönkkönen 410-407-37-36, Mönkkönen 410-407-37-4, Liepeen satamapuisto 410-407-22-82, Seurakuntakoti 410-407-22-10, Terveysasema 410-407-103-2, Päivölä 410-407-210-0, Lisäkaltila 410-407-209-0, Lievestuore-Hoho paikalliset 410-407-36-101, Nurkkala 410-407-50-84, Mikirinne 410-407-50-66, Luukanpäästä 410-407-50-50, Kohokumpu 410-407-50-64, Luikka 410-407-50-92, Notkola 410-407-50-37, Mehtola 410-407-50-32, Hintikka 410-407-50-21, Reunala 410-407-50-9, Vanhaneuvola 410-407-104-2, Kaitala 410-407-104-5, Nimiton 410-407-48-187, Raittonemi 410-407-48-122, Mäntyranta 410-407-1-34, Metsäla 410-407-48-93, 410-407-48-43, Karonen 410-407-48-39, Kohokumpu 410-407-33-24, Eerola 410-407-33-21, Tuuliharju 410-407-33-15, Kiviahjo 410-407-33-14, Mäkipalsta 410-407-33-16, Mänistö 410-407-33-13, Rinneaho 410-407-33-6, Kulmala 410-407-33-7, Mäntyranta 410-407-1-34 ja Hohonnaan Kruunupuiston vesialue 410-407-878-1.

Merkintöjen selitykset:


 Lähivirkistysalue.

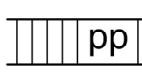
 Rautatiealue.

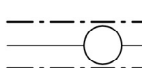
 3 m kaava-alueen rajan ulkopuolella oleva viiva.

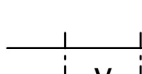
 Korttelin, kortteliosan ja alueen raja.

LIEPEENTIE Kadun nimi.

 Katu.

 Jalankululle ja polkupyöräilylle varattu katulle.


 Johtoa varten varattu alueen osa.

 Rautatiealueen ylittävä katualue.

 Katualueen rajan osa, jonka kohdalla ei saa järjestää ajoneuvoliittymää.

6.8.2023


Helena Väisänen
Arkkitehti, SAKA

 Arkkitehtitoimisto Helena Väisänen
Jokajuvankatu 15, 37100 Nakkala Puh. 040 5570005 E-mail helena.vaisanen@arkkistehti.fi

Pohjakartta täyttää asemakaavan pohjakartalle asetetut vaatimukset.

3.10.2022

Timo Takinen
Maantalonjohtaja
Laukaan kunta

