



Laukaan kunta

LEPPÄVESI

VÄLPPÄKADUN ASEMAKAAVAN MUUTOS

410-AK-LEP-020

Luonnos 4.3.2024

1 PERUS- JA TUNNISTETIEDOT

1.1 Tunnistetiedot

Kaavan nimi: Välppäkadun asemakaavan muutos

Kaavatunnus: 410-AK-LEP-020

Kaavan päiväys: 4.3.2024

Kaavan laatija: Laukaan kunta, Maankäyttö

Kaavan vireilletulosta ilmoitettu:

Kaavaluonnos MRA 30 §:n mukaisesti nähtävillä:

Kaavaehdotus MRA 27 §:n mukaisesti nähtävillä:

Kunnanhallituksen hyväksymispäivämäärä:

Kunnanvaltuuston hyväksymispäivämäärä:

1.2 Kaava-alueen sijainti

Kaavamuutosalue sijoittuu Laukaan Leppäveden taajaman pohjoisosaan Lintumäkeen, Sorajyvän yritysalueelle. Suunnittelualueelle sijoittuu teollisuusrakennusten aluetta, Välppäkadun katualuetta sekä teollisuusaluetta reunustavaa metsikköä. Lännessä suunnittelualue rajautuu osin Laukaan kunnan ja Jyväskylän kaupungin väliseen rajaan. Muutoin suunnittelualue rajautuu kaavassa osoitettuihin lähivirkistysalueeseen, teollisuusrakennusten korttelialueeseen ja Lintumäenkadun katualueeseen. Suunnittelualue on laajuudeltaan yhteensä noin 2,3 ha.

Asemakaavan muutos koskee osaa korttelin 428 TY-4 korttelialueesta sekä energiahuollon aluetta EN, lähivirkistysaluetta VL ja Välppäkadun katualuetta. Asemakaavan muutos koskee kiinteistöjä Korpelan kadut 410-3-9901-5, Korpelan puistot 410-3-9903-1 ja Kuukkasora 410-406-11-192.

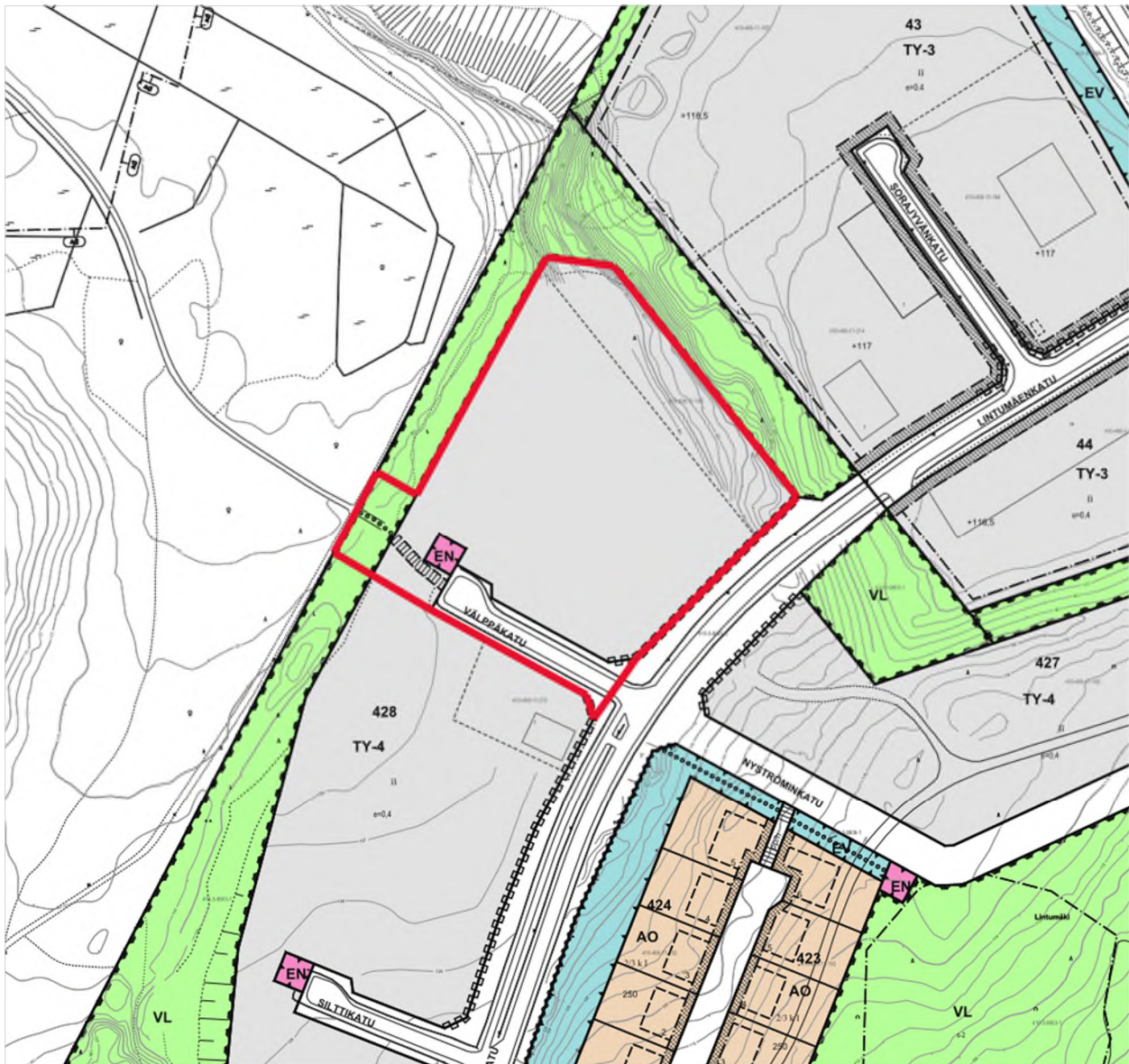


Kuvat 1 ja 2. Suunnittelualueen sijainti merkitty punaisella.

1.3 Suunnittelutehtävän tausta ja tavoitteet

Kaavamuutos tulee vireille Jyväskylän kaupungin aloitteesta. Suunnittelualue sijoittuu Laukaan Leppävedelle Sorajyvän yritysalueelle aivan Laukaan kunnan ja Jyväskylän kaupungin väliselle rajalle. Jyväskylän kaupungin tavoitteena on tutkia suunnittelualueeseen rajautuvan, kaupungin puolelle sijoittuvan Majajärven pohjoispuolisen alueen kehittämistä työpaikka- ja ympäristöhäiriötä aiheuttamattomana teollisuusalueena sekä mahdollistaa TOYOTA GAZOO Racing World Rally Team -teknologiakeskuksen sijoittuminen alueelle. Teknologiakeskuksen alueelle on tarpeen järjestää kulkuyhteys Laukaan kunnan puolelta Välppäkadun kohdalta.

Asemakaavan muutoksella tarkastellaan mahdollisuutta jatkaa Välppäkadun katualuetta noin 50 metriä länteen Laukaan ja Jyväskylän väliseen rajaan asti. Kaavamuutoksella mahdollistetaan kulkuväylän jatkuminen yhtenäisenä Laukaan kunnan puolelta Jyväskylän kaupungin puolelle. Samalla kaavamuutoksella on tarpeen tarkastaa Välppäkadun katualueen rajausta niin, että se yhdistyy luontevasti Jyväskylän puolelle ja huomioi kadun tulevan käytön vaatiman tilantarpeen. Lisäksi tarkastellaan mahdollisuutta sijoittaa Välppäkadun päähän pieni pysäköintialue, joka palvelee viereisen Metsoreitin käyttäjiä sekä toimii samalla tarvittaessa Välppäkadun kääntöpaikkana.



Kuva 3. Ote ajantasa-asemakaavasta suunnittelualueelta. Suunnittelualueen alustava rajaus näkyy kuvassa punaisella. Rajaus tarkentuu kaavaprosessin aikana.

SISÄLLYS

| | | |
|----------|---|-----------|
| 1 | PERUS- JA TUNNISTETIEDOT | 2 |
| 1.1 | Tunnistetiedot | 2 |
| 1.2 | Kaava-alueen sijainti..... | 2 |
| 1.3 | Suunnittelutehtävän tausta ja tavoitteet | 3 |
| 2 | TIIVISTELMÄ | 6 |
| 2.1 | Kaavaprosessin vaiheet | 6 |
| 2.2 | Asemakaavamuutos | 6 |
| 2.3 | Asemakaavamuutoksen toteuttaminen | 6 |
| 3 | LÄHTÖKOHDAT | 7 |
| 3.1 | Selvitys suunnittelualueen oloista..... | 7 |
| 3.1.1 | Alueen yleiskuvaus | 7 |
| 3.1.2 | Luonnonympäristö..... | 8 |
| 3.1.3 | Rakennettu ympäristö | 11 |
| 3.1.4 | Maanomistus | 13 |
| 3.2 | Suunnittelutilanne | 13 |
| 3.2.1 | Maakunnallinen suunnittelutilanne | 13 |
| 3.2.2 | Yleiskaava | 15 |
| 3.2.3 | Asemakaava..... | 15 |
| 3.2.4 | Muut aluetta koskevat suunnitelmat, selvitykset ja päätökset..... | 17 |
| 3.2.5 | Rakennusjärjestys..... | 21 |
| 3.2.6 | Pohjakartta | 21 |
| 4 | ASEMAKAAVAN SUUNNITTELUN VAIHEET | 21 |
| 4.1 | Asemakaavan suunnittelun tarve..... | 21 |
| 4.2 | Suunnittelun käynnistäminen ja sitä koskevat päätökset | 21 |
| 4.3 | Osallistuminen ja yhteistyö | 21 |
| 4.3.1 | Osalliset | 22 |
| 4.3.2 | Vireilletulo | 22 |
| 4.3.3 | Asemakaavaluonnos..... | 22 |
| 4.3.4 | Asemakaavaehdotus..... | 23 |
| 4.3.5 | Asemakaavamuutoksen hyväksyminen..... | 23 |
| 4.3.6 | Asemakaavamuutoksen voimaantulo | 23 |
| 4.3.7 | Viranomaisyhteistyö..... | 23 |
| 4.4 | Asemakaavan tavoitteet..... | 23 |
| 4.4.1 | Lähtökohta-aineiston asettamat tavoitteet | 23 |
| 4.5 | Asemakaavaratkaisun vaikutusten selvittäminen | 24 |
| 4.6 | Asemakaavaratkaisu..... | 24 |
| 4.6.1 | Kaavaluonnos (valmisteluvaihe)..... | 24 |
| 4.6.2 | Kaavaluonnoksesta saadut palautteet ja niiden huomioiminen | 27 |
| 4.6.3 | Kaavaehdotus | 27 |
| 4.6.4 | Kaavaehdotuksesta saadut palautteet ja niiden huomioiminen..... | 27 |
| 5 | ASEMAKAAVAN KUVAUS | 27 |
| 5.1 | Kaavan rakenne | 27 |
| 5.1.1 | Mitoitus | 27 |
| 5.1.2 | Palvelut | 27 |
| 5.1.3 | Liittyminen voimassa olevaan kaavaan | 27 |
| 5.2 | Ympäristön laatua koskevien tavoitteiden toteutuminen | 27 |
| 5.3 | Nimistö | 29 |
| 5.4 | Aluevaraukset | 29 |
| 5.4.1 | Korttelialueet..... | 29 |

| | | |
|----------|--|-----------|
| 5.4.2 | Kaavamerkinnot ja -määräykset | 29 |
| 5.5 | Kaavan vaikutukset..... | 31 |
| 5.5.1 | Vaikutukset luonnonympäristöön ja maisemaan..... | 31 |
| 5.5.2 | Vaikutukset rakennettuun ympäristöön | 31 |
| 5.5.3 | Liikenteelliset vaikutukset | 32 |
| 5.5.4 | Kulttuuriset vaikutukset | 32 |
| 5.5.5 | Sosiaaliset vaikutukset..... | 32 |
| 5.5.6 | Taloudelliset vaikutukset..... | 32 |
| 5.5.7 | Ympäristön häiriötekijät | 32 |
| 5.5.8 | Ilmastovaikutukset | 32 |
| 5.5.9 | Valtakunnallisten alueidenkäyttötavoitteiden toteutuminen..... | 33 |
| 6 | ASEMAKAAVAN TOTEUTUS..... | 33 |
| 6.1 | Toteuttaminen ja ajoitus | 33 |
| 6.2 | Toteuttamisen seuranta | 33 |

Liitteet

- Osallistumis- ja arviointisuunnitelma 4.3.2024.
- Asemakaavan seurantalomake (lisätään ehdotusvaiheessa)

Muu tausta-aineisto

- Välppäkadun aluevaraussuunnitelma. A-Insinöörit, 14.2.2024.
- Lintumäen alue. Luonto- ja maisemaselvitys. Laukaan kunta/FCG Suunnittelu ja tekniikka Oy, 16.11.2018.
- Laukaan Lintumäen tasaussuunnitelma, Suunnitelmaselostus ja tasaussuunnitelman yleistasauskartta. WSP Finland Oy, 22.5.2018.
- Hulevesiselvitys ja hulevesien hallintasuunnitelma. Sorajyvän asemakaava-alue ja Lintumäen alue. Ramboll Finland Oy, 3/2017.

2 TIIVISTELMÄ

2.1 Kaavaprosessin vaiheet

Välppäkadun asemakaavan muutosta koskeva asemakaavahanke tulee vireille alkuvuodesta 2024. Laukaan kunnanhallitus käsittelee kaavahankkeen käynnistämistä kokouksessaan 4.3.2024. Kaavahanketta koskeva osallistumis- ja arviointisuunnitelma asetetaan nähtäville samanaikaisesti kaavaluonnoksen kanssa. Kunnanhallitus asettaa osallistumis- ja arviointisuunnitelman sekä kaavaluonnoksen julkisesti nähtäville valmisteluvaiheen kuulemista varten 14 päivän ajaksi. Kaavahankkeen vireilletulo sekä osallistumis- ja arviointisuunnitelman ja kaavaluonnoksen nähtävilläolo kuulutetaan samalla kuulutuksella Laukaa–Konnevesi-paikallislehdessä, kunnan internetsivuilla www.laukaa.fi sekä kunnanviraston väistötilan aulassa kunnan virallisella ilmoitustaululla. Osallisilla on mahdollisuus jättää kunnanhallitukselle kirjallinen mielipide osallistumis- ja arviointisuunnitelmasta sekä kaavaluonnoksesta nähtävilläoloajan kuluessa. Osallistumis- ja arviointisuunnitelmasta sekä kaavaluonnoksesta pyydetään lausunnot viranomaisilta.

Valmisteluvaiheen jälkeen laaditaan kaavaehdotus osallistumis- ja arviointisuunnitelmasta sekä kaavaluonnoksesta saadut lausunnot ja mielipiteet sekä mahdolliset tarkentuneet selvitykset huomioiden. Kaavaluonnoksesta saatuihin viranomaisten lausuntoihin sekä osallisten mielipiteisiin laaditaan vastineet. Kunnanhallitus asettaa kaavaehdotusaineiston virallisesti nähtäville 30 päivän ajaksi. Kaavaehdotuksen nähtävilläolo kuulutetaan kunnan internetsivuilla www.laukaa.fi sekä kunnanviraston väistötilan aulassa kunnan virallisella ilmoitustaululla. Ulkopaikkakuntalaisia maanomistajia tiedotetaan kaavaehdotuksen nähtäville asettamisesta kirjeitse. Osalliset voivat jättää kaavaehdotuksesta kirjallisen muistutuksen kunnanhallitukselle kaavaehdotuksen nähtävilläoloaikana. Kaavaehdotuksesta pyydetään lausunnot viranomaisilta.

Kaavaehdotuksesta saadut muistutukset ja lausunnot käsitellään, ja kaava valmistellaan hyväksymiskäsittelyyn. Kaavaehdotuksen hyväksyy Laukaan kunnanvaltuusto.

2.2 Asemakaavamuutos

Asemakaavan muutos koskee Välppäkadun katualuetta ja energiahuollon aluetta (EN) sekä osaa lähivirkistysalueesta (VL) ja korttelin 428 teollisuusrakennusten korttelialueesta, jolla ympäristö asettaa toiminnan laadulle erityisiä vaatimuksia. Korttelialueelle ei saa sijoittaa laitosta, joka aiheuttaa ympäristöä häiritsevää melua, tärinää, ilman pilaantumista, pohjaveden laatua vaarantavaa toimintaa tai muuta häiriötä. (TY-4).

Asemakaavan muutoksella muodostuu Välppäkadun katualuetta, yleistä pysäköintialuetta (LP) sekä teollisuusrakennusten korttelialuetta, jolla ympäristö asettaa toiminnan laadulle erityisiä vaatimuksia. Korttelialueelle ei saa sijoittaa laitosta, joka aiheuttaa ympäristöä häiritsevää melua, tärinää, ilman pilaantumista, pohjaveden laatua vaarantavaa toimintaa tai muuta häiriötä. (TY-4).

2.3 Asemakaavamuutoksen toteuttaminen

Asemakaavamuutos voidaan toteuttaa sen voimaantulon jälkeen.

3 LÄHTÖKOHDAT

3.1 Selvitys suunnittelualueen oloista

3.1.1 Alueen yleiskuvaus

Suunnittelualue sijaitsee Laukaan Leppävedellä Lintumäessä uudella Sorajyvän yritysalueella. Yritysalueen pohjoisosaan on rakentuneena uusia yritysten teollisuusrakennuksia. Suunnittelualue sijoittuu jo rakentuneiden tonttien eteläpuolelle Välppäkadun katualueelle ja sen lähiympäristöön, joka on pääosin esirakennettua teollisuusrakennusten korttelialuetta. Välppäkadun ja Lintumäenkadun risteyksessä sijaitsee yksi valmistunut yritystoimijan teollisuusrakennus. Välppäkatu on lyhyt päättyvä tonttikatu. Suunnittelualueen länsiosaan sijoittuu teollisuustontteja rajaavaa metsikköä, ja Välppäkadun länsipuolelta teollisuusalueen reunasta lähtee metsään ulkoilureitille ja metsäautotielle johtava polku. Suunnittelualue sijoittuu aivan Laukaan kunnan ja Jyväskylän kaupungin väliselle rajalle. Suunnittelualueen länsirajan alueella kulkee Jyväskylän puolella sijaitseva valaistu maakuntaura Metsoreitti, joka on suosittu ulkoilureitti. Yritysalueen eteläpuolelle sijoittuu uusi Leppäveden liikuntapuisto ja kaakkoon Lintumäentien itäpuolelle vielä suurelta osin rakentumaton uusi asuinalue.



Kuva 4. Ilmakuva Sorajyvän yritysalueelta suunnittelualueen ympäristöstä. Suunnittelualueen alustava raja on merkitty kuvaan punaisella. Rajausta tarkentuu kaavaprosessin aikana.



Kuva 5. Ilmakuva Sorajyvän yritysalueelta vuodelta 2022, jolloin alueen kunnallistekninen verkosto oli vielä rakenteilla. Suunnittelualueen likimääräinen sijainti on merkitty kuvaan punaisella.

3.1.2 Luonnonympäristö

Lintumäen alueella on tehty alueen maankäyttösuunnittelua palveleva luonto- ja maisemaselvitys vuonna 2018 (Laukaan kunta, Lintumäen alue. Luonto- ja maisemaselvitys. FCG Suunnittelu ja tekniikka Oy, 16.11.2018), jolloin valmisteltiin suunnittelualueella nykyisin voimassa olevaa Lintumäen ja Korpelan alueen asemakaavaa. Kyseinen luonto- ja maisemaselvitys on laadittu maankäyttö- ja rakennuslain (1999/132) kaavalle asettamien sisältövaatimusten mukaisella tarkkuudella ja sen tavoitteena oli paikantaa maisema-arvot ja arvokkaat luontokohteet, jotka ovat joko lainsäädännöllä määritelty tai muutoin alueellisesti edustavia sekä selvittää uhanalaisen tai alueellisesti muutoin huomionarvoisen lajiston esiintymiä ja esiintymisedellytyksiä riittävällä tarkkuudella. Inventoinneilla pyrittiin saamaan kattava kuva alueen merkittävistä luonto- ja maisema-arvoista.

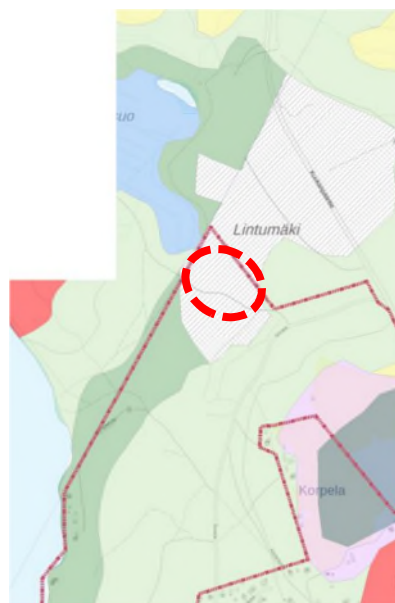
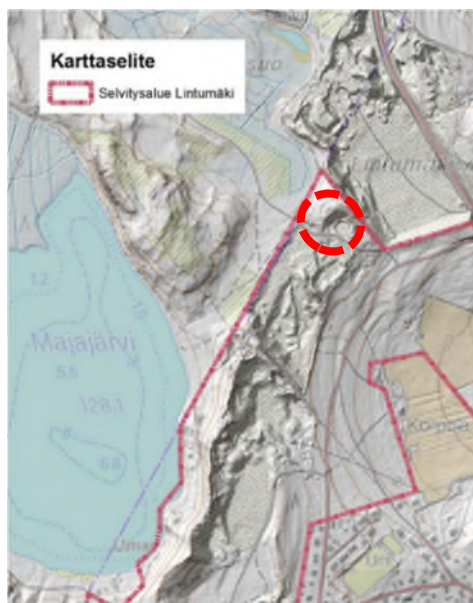


Seuraava suunnittelualueen luonnonympäristön kuvaus perustuu pääosin em. luonto- ja maisemaselvityksen tietoihin. Osin selvitysalue on muuttunut vuoden 2018 luontoselvityksen jälkeen, sillä selvitysalueelle osoitetut Lintumäen Sorajyvän yritysalue, suunnittelualueen kaakkoispuolelle sijoittuva uusi asuinalue sekä suunnittelualueen eteläpuolelle sijoittuva liikuntapuisto ovat lähteneet rakentumaan.

Kuva 6. Vuoden 2018 luonto- ja maisemaselvityksen selvitysalue (punaisella). Suunnittelualueen likimääräinen sijainti on merkitty kuvaan sinisellä. (Kuva: Luonto- ja maisemaselvitys, FCG 2018.) Alue on muuttunut luontoselvityksen jälkeen, sillä alueelle suunnitellut teollisuusyritysten ja liikuntapuiston alueet ovat lähteneet rakentumaan.

Pinnanmuodot ja maaperä

Selvitysalueelle ulottuu lounas-koillisuuntainen Sisä-Suomen reunamuodostuma, joka on vielä nähtävissä Majajärven kohdalla. Aiemmin Lintumäen muodostuma oli selkeästi ympäristöään korkeampi hiekka- ja soraharjanne, mutta alueella on ollut maa-aineksen ottotoimintaa, jonka seurauksena Lintumäen muodostumasta ovat jääneet jäljelle vain reunaosat. Itään Korpelan suuntaan, maasto laskee tasolle 100 m mpy. Suunnittelualue sijoittuu kartoittamattoman maaperän alueelle.



- Sora (Sr)
- Hiekka (Hk)
- Kartoittamaton (0)
- Selvitysalue Lintumäki
- Suunnittelualueen sijainti

Kuvat 7 ja 8. Otteet luonto- ja maisemaselvityksen maan pinnanmuotoja havainnollistavasta korkokuvasta (MML 2018) sekä maaperäolosuhteita kuvaavasta kartasta (GTK 2018) suunnittelualueelta ja sen ympäristöstä. (Lintumäen luonto- ja maisemaselvitys, FCG Oy, 2018.)

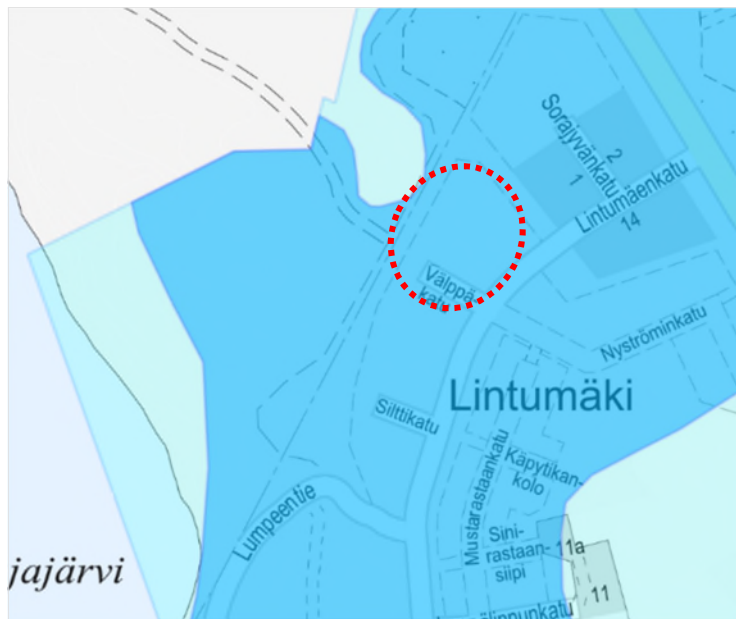
Pinta- ja pohjavesi

Suunnittelualue sijoittuu Leppäveden valuma-alueelle. Suunnittelualueen ulkopuolella noin 400 metrin päässä lännessä sijaitsee Majajärvi, jonka keskiveden korkeus on 128,1 m mpy. Suunnittelualue sijoittuu kokonaan vedenhankinnan kannalta tärkeälle Lintumäen pohjavesialueelle (0941051), jonka kokonaispinta-ala on 5,6 km² ja muodostumisalueen pinta-ala 3,7 km². Lintumäen pohjavesialueen kokonaisantoisuudeksi on määritetty 2700 m³/vrk. Suunnittelualueen läheisyydessä sijaitsee pohjavedenottamo, mutta suunnittelualue ei ulotu sen suojavyöhykkeelle.

Sorajyvän ja Lintumäen alueelle on tehty hulevesiselvitys ja hulevesien hallintasuunnitelma vuonna 2017 (Ramboll Oy), ja aluetta koskee vuonna 2021 laadittu Vihtavuoren ja Lintumäen pohjavesialueiden suojelu-suunnitelma.



Kuva 9. Ote valuma-aluekartasta. Suunnittelualueen sijainti on merkitty kuvaan punaisella ympyrällä. (Kuva: Luonto- ja maisemaselvitys, FCG 2018.)



Kuva 10. Ote pohjavesialuekartasta suunnittelualueen kohdalta. Varsinainen pohjaveden muodostumisalue näkyy kuvassa tummammalla sinisellä. Suunnittelualueen sijainti on merkitty kuvaan punaisella ympyrällä.

Maisema

Laukaa sijoittuu Itäisen järvi-Suomen maisemamaakunnan Keski-Suomen järvisuudulle. Lintumäen alueen maisema on jääkauden ja sen jälkeisten vesivaiheiden muokkaama. Mannerjään reuna pysähtyi Keski-Suomessa pitemmäksi aikaa, mistä johtuen sulamisvesien tuomana reunan eteen alkoi kasaantua ainesta, ja niin sanottu Sisä-Suomen reunamuodostuma syntyi 9800-9700 BP1 (Ristaniemi 1987). Reunamuodostuma saa alkunsa Satakunnan Hämeenkanalta jatkuen Laukaaseen saakka. Majajärven itärannalle muodostui ympäristöään korkeampi hiekka- ja soraharjanne, josta alueella aiemmin tehdyn maa-ainesten oton seurauksena on jäljellä vain reunaosat.



Kuva 11. Ote luonto- ja maisemaselvityksen maisemarakennetta kuvaavasta kartasta (FCG, 2018). Suunnittelualueen likimääräinen sijainti on lisätty kuvaan punaisella ympyrällä.

Vuoden 2018 luonto- ja maisemaselvityksen jälkeen suunnittelualueen ja sen lähiympäristön maisema on hieman muuttunut, kun alueen läpi kulkeva Lintumäenkatu sekä sen varteen sijoittuvia tonttikatuja ja tontteja on esirakennettu/rakennettu, ja yritysalue on lähtenyt rakentumaan. Rakennuksia alueella on vasta vähän, ja suunnittelualueen maisema koostuu asfalttipintaisesta Välppäkadusta, aluetta länsipuolella reunustavasta metsästä sekä yritystoimintaa varten tasatusta esirakennetusta hiekkapintaisesta teollisuusrakennusten alueesta, jolla on alueelta peräisin olevaa kiviainesta.



Kuva 12. Maanmittauslaitoksen ilmakehu suunnittelualueesta ja sen lähiympäristöstä vuodelta 2023 (Karttapaikka, MML).



Kuvat 13–16. Näkymiä suunnittelualueelta syksyiltä 2023. Vasemmalla ylhäällä näkymä Välppäkadun päästä länteen kohti metsää. Oikealla ylhäällä näkymä metsänreunasta kohti Välppäkatua. Alakuvissa teollisuusaluetta rajaavaa metsää.

Kasvillisuus ja eläimistö

Vuoden 2018 luonto- ja maisemaselvityksessä Lintumäen selvitysalueelta selvitettiin alueen kasvillisuus- ja luontotyytit. Kartoituksessa tarkasteltiin myös luonnonsuojelulain, vesilain suojeltavia luontotyyppisiä metsälain erityisen tärkeitä elinympäristöjä (Meriluoto ym. 1998), luontotyyppien uhanalaisuusluokituksen (Raunio ym. 2008) mukaisia arvokkaita luontotyyppisiä sekä mahdollisia arvokkaan tai alueellisesti huomion-arvoisen lajiston kasvupaikkoja. Lisäksi selvitysalueelta kartoitettiin liito-oravatilanne.

Laukaa sijaitsee eteläborealisella kasvillisuusvyöhykkeellä, Järvi-Suomen kasvimaantieteellisellä alueella (2b). Alueella vallitsevat kuivat, kuivahkot sekä tuoreet mänty- ja mäntysekapuukankaat. Puusto on suurelta osin mäntyvaltaista. Kuusivaltaisia metsiköitä on vähän. Keskiosalla, erityisesti vanhan maa-ainesottoalueen reunaosilla, puusto on nuorta ja alueella on myös äskettäin tehty hakkuita. (FCG Oy, 2018.) Luontoselvityksen laatimisen jälkeen suunnittelualueen pohjoisosaan sijoittunut puustoalue on poistunut, kun alueen tontteja on esirakennettu.



Kuva 17. Näkymä suunnittelualan rajan tuntumaan sijoittuvalla Metsoreitillä syksyllä 2023. Oikealla osin suunnittelualan puolelle sijoittuvaa puustoa.

Luontoselvitysalueen linnustoa leimaa havupuumetsien lajisto, joka koostuu etupäässä yleisistä lajeista. Alueen runsaslukuisimmat lajit ovat peippo ja pajulintu. Havaintojen perusteella linnuston tiheys on alhainen. Syitä tähän ovat metsien yksipuolisuus ja niiden pääosin nuori ikä sekä pensaskerroksen puuttuminen useassa tapauksessa.

Luonto- ja maisemaselvityksen selvitysalueelle tai sen lähiympäristöön suunnitteluala mukaan lukien ei sijoitu Natura-alueita. Alueella tai sen välittömässä läheisyydessä ei ole luonnonsuojelualueita tai suojeluohjelmien kohteita. Alueelta ei tehty havaintoja liito-oravasta.

Suunnittelualan ulkopuolella Lintumäenkadun itäpuolella on tehty vuonna 2019 liito-oravaselvitys (Laukaan kunta. Korpelan liito-oravaselvitys 2019. FCG Suunnittelu ja tekniikka Oy, 5.9.2019), jossa havaittiin noin 1,7 hehtaarin laajuinen liito-oravan ydinalue, joka on lajin elinpiirin keskeinen osa. Kyseinen alue ei sijoitu suunnittelualueelle.

3.1.3 Rakennettu ympäristö

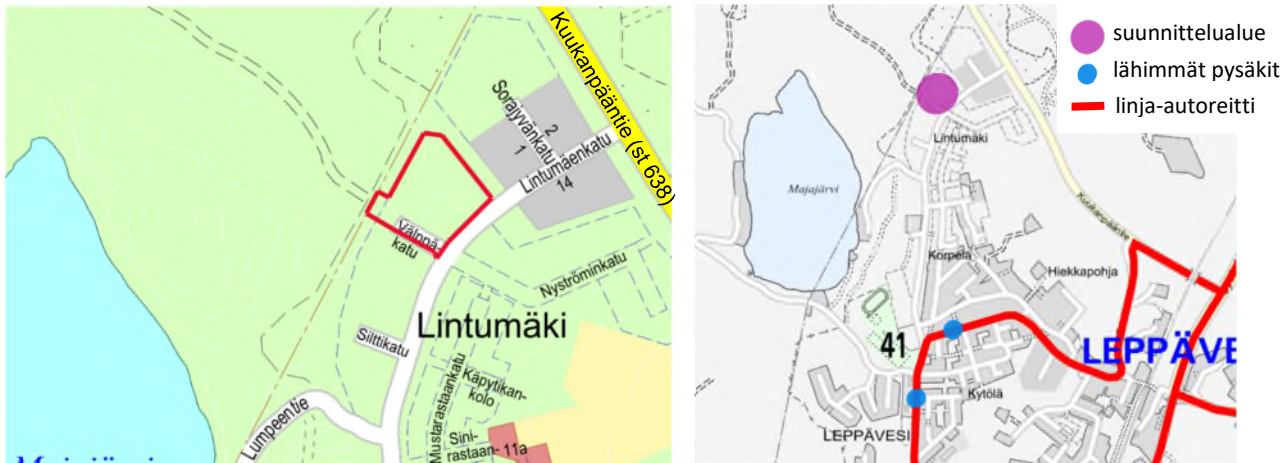
Suunnittelualan rakennettu ympäristö

Suunnittelualueelle ei sijoitu rakennuksia. Suunnitteluala rajautuu etelässä Välppäkadun ja Lintumäenkadun risteyksessä teollisuusrakennusten korttelialueeseen. Risteyksen eteläpuolella sijaitsee uusi teollisuushalli. Muilta osin suunnitteluala rajautuu pohjoisessa ja etelässä yritysalueen esirakennettuihin, vielä muuten rakentumattomiin teollisuustontteihin. Suunnittelualan ulkopuolella pohjoisessa on rakentuneina useampia yritysalueen teollisuusrakennuksia, ja etäämmälle suunnittelualan eteläpuolelle sijoittuu uusi, osin vielä rakenteilla oleva liikuntapuisto erilaisine liikuntapaikoineen.

Liikenne ja tieverkosto

Suunnittelualueelle sijoittuu Välppäkatu, joka on yritysalueen asfalttipäällysteinen lyhyt päätyvä tonttikatu. Sorajyvän ja Lintumäen alueen kokoojaketuna toimii uusi valaistu asfalttipäällysteinen Lintumäenkatu, joka yhdistyy etelämpänä liikuntapuiston kohdalla Leppäveden taajaman kokoojaketuun Tiituspohjantiehen sekä pohjoisempaan Kuukanpääntiehen (st 638). Välppäkadun liittymästä etelään päin Lintumäenkadun varressa kulkee kevyen liikenteen väylä. Lintumäenkadun nopeusrajoitus on 40 km/h.

Leppäveden keskustan kautta kulkee Jyväskylän paikallisliikenteen linja 41, joka liikennöi keskimäärin kerran tunnissa. Suunnittelualan lähimmät pysäkit sijoittuvat noin kilometrin päähän suunnittelualueesta.



Kuvat 18 ja 19. Vasemmalla suunnittelualueelle ja sen läheisyyteen sijoittuva katuverkosto. Oikealla linja-autoreitti ja lähimpien pysäkkien sijainti.

Kulttuuriympäristö ja muinaisjäännökset

Suunnittelualueelle ei sijoitu arvokkaita rakennetun kulttuuriympäristön kohteita, eikä suunnittelualue ole osa laajempaa rakennus- tai kulttuurihistoriallisesti arvokasta aluetta (Museoviraston KIOSKI.)

Suunnittelualueelle ei sijoitu arkeologisen kulttuuriperinnön kohteita. Lähin muinaisjäännöskohde, keskiaikainen asuinpaikka, sijoittuu Majajärven eteläpähän noin kilometrin päähän suunnittelualueesta. (Museovirasto, Kulttuuriympäristön palveluikkuna Kyppi, 2024.)

Väestö ja asuminen

Laukaan kunnan väkiluku on 18 775 (tilanne 31.12.2022, Laukaan kunta/Tilastokeskus). Leppäveden asukasmäärä vuoden 2022 lopussa oli 3381 asukasta (Laukaan kunta/Tilastokeskus). Leppävedellä asutus koostuu pääasiassa omakotitaloasutuksesta, mutta alueella on myös pari- ja rivitaloja. Suunnittelualue on teollisuusaluetta ja sitä rajaavaa lähivirkistysaluetta, eikä sen alueelle sijoitu asutusta. Lähimmät olemassa olevat asuinrakennukset sijoittuvat noin 300 metrin päähän suunnittelualueen kaakkoispuolelle, ja lisäksi Lintumäenkadun itäpuolelle noin 50 metrin päähän suunnittelualueesta sijoittuu vielä rakentumattomia asumiseen osoitettuja korttelialueita.

Palvelut

Kunnallisista peruspalveluista Leppävedellä sijaitsevat alakoulu, päiväkotito, kirjasto ja neuvola. Muut lähimmät kunnalliset peruspalvelut sijaitsevat Laukaan Kirkonkylän keskustassa sekä osin Vihtavuoren taajamassa. Kaupallisista palveluista Leppävedellä sijaitsee muun muassa päivittäistavarakauppa, kampaamo ja ravintola sekä erilaisia pienteollisuustoimintaan keskittyneitä palveluyrityksiä. Jyväskylän läheisyyteen sijoittuvana Leppäveden taajama tukeutuu kaupallisten palveluiden osalta vahvasti myös Jyväskylän kaupungin palveluihin.

Työpaikat

Laukaassa suurimpia työllistäjiä ovat Laukaan kunta, Kuljetusliike Taipale, Ilveslahden siivous, Nammo Vihtavuori ja Peurunka. Leppäveden taajaman alueelle sijoittuu palvelualan työpaikkoja sekä eri teollisuus- ja logistiikkatoimialojen työpaikkoja. Suunnittelualueen välittömään läheisyyteen Sorajyvän yritysalueelle on rakentunut useita toimitilarakennuksia. Lisäksi lähellä sijaitsee Jyväskylän kaupungin Seppälänkankaan yritysalue.

Virkistys

Suunnittelualueen länsirajalla kulkee valaistu maakuntaura Metsoreitti, joka on suosittu patikointi-, hiihto- ja ulkoilureitti. Leppäveden taajaman pohjoisosassa suunnittelualueen eteläpuolella sijaitsee uusi, osin vielä rakentamassa oleva erilaisia liikuntapaikkoja ja pelikenttiä sisältävä liikuntapuisto. Leppäveden uuden koulun yhteydessä on liikuntahalli, ja vanhan koulun vieressä on jääkiekkokaukalo. Taajaman luoteisosassa Majajärven rannalla sijaitsee kunnan uimaranta.

Yhdyskuntatekninen verkosto

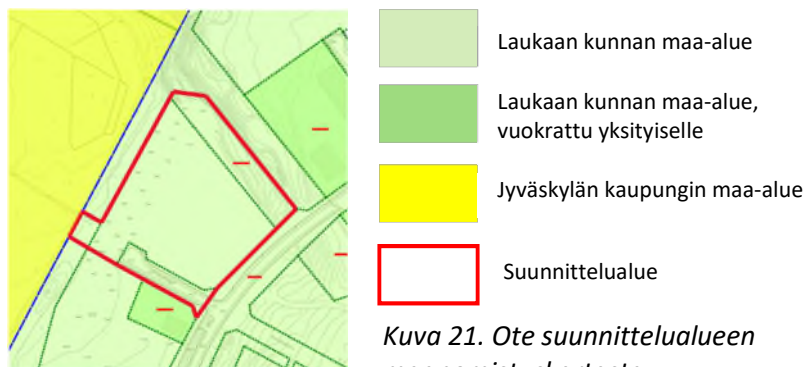
Alueella sijaitsee Laukaan Vesihuolto Oy:n vesi- ja viemäriputkia sekä Elisa Oyj:n tele- ja tietoliikennekaapeleita. Alueen sähkönjakelusta vastaa Elenia Oy.

Ympäristön häiriö- ja riskitekijät

Suunnittelualue sijoittuu taajama-alueelle. Suunnittelualue lähiympäristöineen on teollisuusrakennusten korttelialuetta, jolla ympäristö asettaa toiminnan laadulle erityisiä vaatimuksia (TY-4). Korttelialueelle ei saa sijoittaa laitosta, joka aiheuttaa ympäristöä häiritsevää melua, tärinää, ilman pilaantumista, pohjaveden laadun vaarantavaa toimintaa tai muuta häiriötä. Alueelle ei siten sijoitu tai kohdistu erityistä ympäristöhäiriötä aiheuttavaa toimintaa. Sorajyvän teollisuusalueen läpi kulkevalla Lintumäenkadulla liikennöi raskasta liikennettä.

3.1.4 Maanomistus

Suunnittelualue on kokonaan Laukaan kunnan omistuksessa. Välppäkadun eteläpuolelle sijoittuva suunnittelualue rajaava kiinteistö on vuokrattu yksityiselle toimijalle. Lännessä suunnittelualue rajautuu Jyväskylän kaupungin alueeseen.



3.2 Suunnittelutilanne

3.2.1 Maakunnallinen suunnittelutilanne

Keski-Suomen strategia 2025–2050

Keski-Suomen strategia 2050 hyväksyttiin maakuntavaltuuston päätöksellä 8.12.2021. Keski-Suomen maakuntastrategian keskiössä on kokonaiskestävä Keski-Suomi, jossa luonto, ihmiset ja talous elävät sopusoinnussa. Strategia koostuu lyhyen ja pitkän tähtäimen toimenpiteistä sekä kasvun kärjistä. Lyhyen tähtäimen toimenpiteitä kuvaava maakuntaohjelma 2022–2025 pitää sisällään neljä kokonaisuutta: kasvun maaperä, kestävä maailman kasvattaja, keskellä maailman virran ja sydän Suomen. Maakuntaohjelma sisältää kasvun kärjet, jotka ovat samalla myös Keski-Suomen älykkään erikoistumisen valinnat. Kasvun kärjet ovat bio- ja kiertotalous, hyvä vointi ja uudistuva teollisuus. Digitaalisuus on läpileikkaavana teemana kaikissa kärjissä. Pitkän tähtäimen toimenpiteissä, maakuntasuunnitelmassa 2050, on kolme kokonaisuutta: Elinvoimaisuus ja osaaminen, Saavutettavuus ja elinympäristö, ja Hyvä vointi ja yhteenkuuluvuus. Pitkän tähtäimen toimenpiteet on koottu skenaarioiden eli vaihtoehtoisten tulevaisuuskuviin avulla.

Keski-Suomen maakuntakaava

Suunnittelualueella on voimassa Keski-Suomen maakuntakaava. Maakuntakaava perustuu Keski-Suomen maakuntastrategian Aluerakenne 2040 -suunnitelmaan. Kaavassa painottuvat maakunnan strategiset tavoitteet. Keski-Suomen maakuntavaltuusto on hyväksynyt maakuntakaavan tarkistuksen kokouksessaan 1.12.2017 §41, ja maakuntahallitus on määrännyt kokouksessaan 26.1.2018 §6 tarkistetun maakuntakaavan tulemaan voimaan.

Voimassa olevassa Keski-Suomen maakuntakaavassa suunnittelualueelle ja sen läheisyyteen sijoittuvat seuraavat maakuntakaavan merkin-



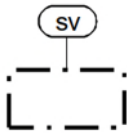
Ulkoilureitti

Merkinnällä osoitetaan Keski-Suomen maakunta- ja eräitä muita sitä tukevia ulkoilureittejä ohjeellisina.



Kulttuuriympäristön vetovoima-alue

Merkinnällä osoitetaan maakunnan kulttuuriympäristön monimuotoiset aluekeskittymät. Suunnittelumääräyksen mukaan alueen kehittämisessä tulee hyödyntää kulttuuriympäristön monimuotoisuutta. Alueidenkäytön suunnittelulla edistetään kulttuuriympäristöjen kestävästä käyttästä ja hoitoa. Alueilla metsien hoito ja käyttö perustuu voimassa olevaan metsälainsäädäntöön.



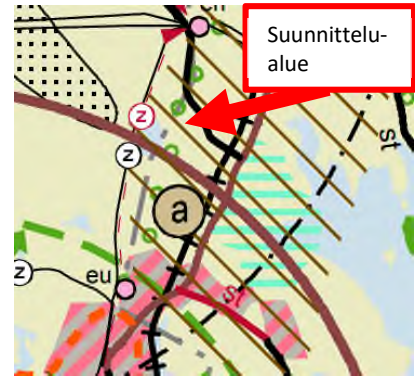
Suojavyöhyke (sv) (Tikkakosken varalaskupaikka, kohdenumero 8)

Merkinnällä osoitetaan alueita, joiden käyttöä ja lähellä sijaitsevan vaaraa tai huomattava häiriötä aiheuttavan toiminnan vuoksi rajoitettava. Suunnittelumääräyksen mukaan lentoliikennettä palvelevien varalaskupaikkojen ja nousuteiden suojavyöhykkeelle ei tule osoittaa asumista tai muita meluherkkiä toimintoja. Alueen maankäytön suunnittelussa on varauduttava kattavan rinnakkaistiestön toteuttamiseen. Alueelle sijoittuvista rakennushankkeista on pyydettävä puolustusvoimien lausunto. Aluekohtaisen suunnittelumääräyksen mukaan lentoesteiden muodostavista mastoista ja rakenteista on pyydettävä puolustusvoimien lausunto sekä ilmailulain 1194/2009 165 § mukainen lausunto Trafilta.



Kunta-/ palvelukeskus (a) (Leppävesi, kohdenumero 11)

Merkinnällä osoitetaan palveluvarustukseltaan paikalliskeskustasoisen kunnan tai taajaman likimääräinen sijainti.



Kuva 22. Ote maakuntakaavasta.

Suunnittelualueen ulkopuolelle itäpuolelle sijoittuva Jyväskylätie on osoitettu maakuntakaavassa **seututie, merkittävä parantaminen** -merkinnällä (st, punaruskea viiva) ja suunnittelualueen pohjoispuolella kulkeva, Jyväskylätien ja vt 4:n välinen Kuukanpäntie on osoitettu **seututie**-merkinnällä (st, musta viiva).

Koko maakuntaa koskee **Uusiutuva energia** -suunnittelumääräys, jonka mukaan asuin-, kauppa-, teollisuus-, työpaikka- tai vapaa-ajan alueita suunniteltaessa on mahdollisuuksien mukaan selvitettävä geoenergian ja puun hyödyntämismahdollisuudet. Koko maakuntaa koskee myös **Luonnonvarat** -suunnittelumääräys, jonka mukaan pohjavesiluokituksen mukaisia alueita koskevat toimenpiteet on suunniteltava siten, että pohjaveden kemiallinen ja määrällinen tila ei niiden vaikutuksesta heikkene. Pohjavesiluokituksen alueet on esitetty maakuntakaavan alueluettelossa. **Lintumäen pohjavesialue on esitetty maakuntakaavan alueluettelossa paikallisesti merkittävänä pohjavesialueena** (kohde 123; Lintumäki, Laukaa).

Keski-Suomen maakuntavaltuusto on hyväksynyt Keski-Suomen maakuntakaavan päivityksen (Keski-Suomen maakuntakaava 2040) kokouksessaan 8.12.2023 §21. Päivitys koskee Keski-Suomen voimassa olevaa maakuntakaavaa ja koko Keski-Suomen maakunnan aluetta. Keski-Suomen maakuntakaavaan päivitetään rullaa- van maakuntakaavoituksen periaatteiden mukaisesti kertyneet muutostarpeet huomioiden. Keski-Suomen maakuntakaavan päivitys muuttaa ja täydentää voimassa olevaa maakuntakaavaa seudullisesti merkittävän tuulivoimatuotannon ja liikenteen osalta. Lisäksi kaavaprosessin aikana on tarkasteltu hyvinvoinnin aluerakennetta. Maakuntakaava 2040 muuttaa ja täydentää voimassa olevaa maakuntakaavaa näiden teemojen osalta, muilta osin Keski-Suomen maakuntakaava jää voimaan sellaisenaan.

Maakuntakaavan päivityksessä suunnittelualueelle kohdistuu koko maakuntaa koskeva **Uusiutuva energia** -suunnittelumääräys, jonka mukaan tuulivoiman ja siihen liittyvän sähkönsiirron suunnittelussa tulee ottaa huomioon vaikutukset asutukseen, liikenneväyliin, maisemaan, kulttuuriperintöön, virkistykseen, elinkeinoihin, luontoon, pinta- ja pohjavesiin ja eri hankkeiden yhteisvaikutukset sekä vaikutukset ilmastoon ja luonnon monimuotoisuuteen. Yli 50 metriä (kokonaiskorkeus maanpinnasta) korkeiden tuulivoimaloiden rakentamisesta tulee pyytää lausunto Puolustusvoimien pääesikunnalta. Tuulivoimaloita ei saa rakentaa alle 4 km:n etäisyydelle Puolustusvoimien alueista eikä alle 12 km:n etäisyydelle varalaskupaikoista. Asuin-, kauppa-, teollisuus-, työpaikka- tai vapaa-ajan alueita suunniteltaessa on mahdollisuuksien mukaan selvittävä geonergian ja puun hyödyntämismahdollisuudet. Suunnittelualueen ulkopuolella itäpuolella kulkeva Jyväskylantie on osoitettu maakuntakaavan päivityksessä merkinnällä **kansainvälinen pyöräilyreitti**. Merkinnällä osoitetaan pitkänmatkan pyöräliikenteen yhteystarve (eurooppalainen EuroVelo 11). Maakuntakaavan päivitys ei ole vielä lainvoimainen, sillä kaavasta on jätetty valituksia. Maakuntahallitus on määrännyt kokouksessaan 23.2.2024 Keski-Suomen maakuntakaavan 2040 tulemaan voimaan ennen kuin se on saanut lainvoiman.

3.2.2 Yleiskaava

Suunnittelualueella on voimassa oikeusvaikutteinen yleiskaava Keski-Laukaan yleiskaavan pohjoisosassa, osa-alue I Horonpohja - Piilopohja - Kuukkala (hyväksytty kvalt 26.4.2021 §8). Ko. yleiskaavassa suunnittelualueelle sijoittuu **teollisuusalue, jolle ympäristö asettaa toiminnan laadulle erityisiä vaatimuksia (TY-1)**. Alue on tarkoitettu asemakaavoitettavaksi. Alue on tarkoitettu teollisuus- ja varastotoiminnalle, joka ei aiheuta ilman tai pohjaveden pilaantumista, ja josta ei aiheudu melua tai näihin verrattavia ympäristöhaittoja.

Suunnittelualueen länsirajalle Metsoreitin kohdalle sijoittuu merkintä **ohjeellinen ulkoilureitti (Metsoreitti) (vaalea palloviiva)**.

Suunnittelualueen itä-/kaakkoispuolelle Lintumäenkadun kohdalle sijoittuu merkintä **yleinen tie** (musta viiva) sekä sen viereen **ohjeellisen kevyen liikenteen väylän** merkintä (musta palloviiva).

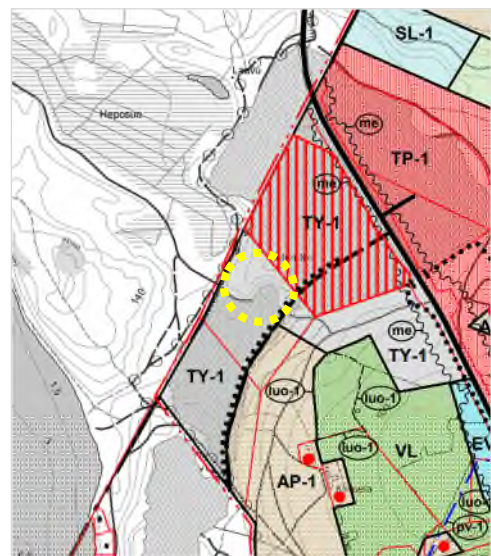
Lisäksi suunnittelualue sijoittuu **tärkeä pohjavesialue (luokka 1)** -merkinnän alueelle (**pv-1**). Alueelle ei saa sijoittaa pohja- tai pintaveden laatua vaarantavia laitoksia tai toimintoja.

Lännessä suunnittelualue rajautuu Jyväskylän kaupungin alueeseen, jossa on voimassa oikeusvaikutteinen Jyväskylän kaupungin yleiskaava. Alueella on vireillä luonnosvaiheessa oleva Majajärven osayleiskaavahanke.

3.2.3 Asemakaava

Suunnittelualueella on voimassa asemakaava Leppäveden asemakaavan muutos ja laajennus, Lintumäki ja Korpela (hyväksytty kvalt 17.2.2020 § 1, lainvoimaisuus 18.6.2021). Voimassa olevassa asemakaavassa suunnittelualueelle kohdistuvat seuraavat asemakaavamerkinnot- ja määräykset:

- Kortteli 428.
- **Teollisuusrakennusten korttelialue, jolla ympäristö asettaa toiminnan laadulle erityisiä vaatimuksia.** Korttelialueelle ei saa sijoittaa laitosta, joka aiheuttaa ympäristöä häiritsevää melua, tärinää, ilman pilaantumista, pohjaveden laatua vaarantavaa toimintaa tai muuta häiriötä. (**TY-4**). TY-4-korttelialueelle on osoitettu *suurin sallittu kerrosuku II* sekä rakennusoikeyden määrä *tehokkuusluvulla e=0,4*. Korttelialueen läpi Välppäkadun jatkeeksi on *osoitettu ohjeellinen jalankululle varattu katu/tie*. Korttelialueen Lintumäenkadun puoleiselle reunalle ja Välppäkadun risteysalueelle on osoitettu *Katualueen rajan osa, jonka kohdalta ei saa järkevästi ajoneuvoliittymää*.



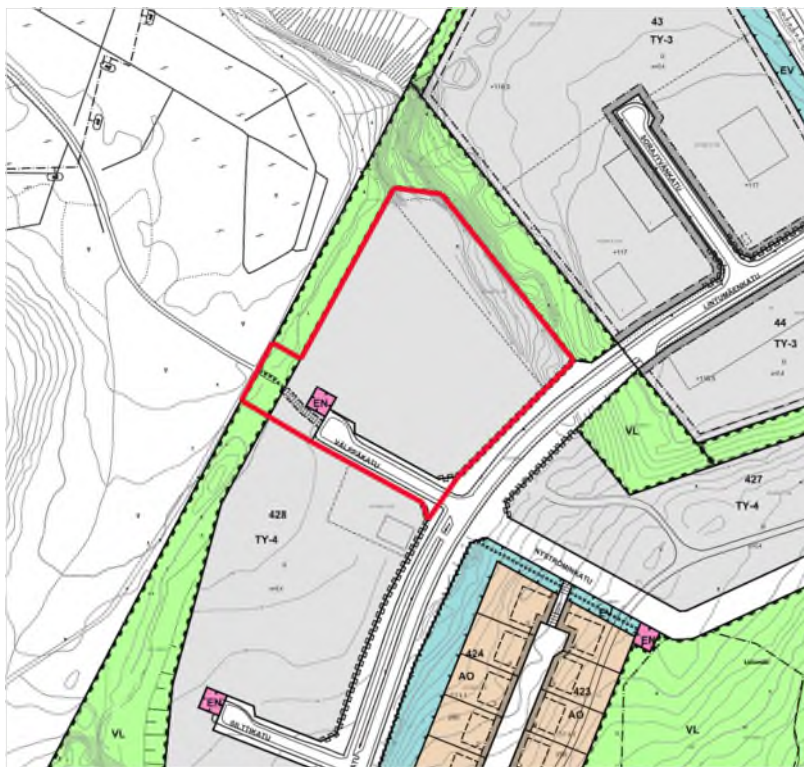
Kuva 23. Ote yleiskaavasta.

- **Energiahuollon alue (EN).**

- **Lähivirkistysalue (VL).** VL-alueen läpi on osoitettu *ulkoilureitti*.
- Välppäkadun **katualuetta**.

Lisäksi voimassa olevassa asemakaavassa on annettu seuraavat suunnittelualueelle kohdistuvat yleiset määräykset:

- TY-tonteille on määrätty 1 autopaikka/ 100 k-m².
- Teollisuuden lastaus- ja purkualueet sekä ajoneuvoliikenteeseen ja pysäköintiin käytettävät alueet on eristettävä vettä läpäisemättömällä materiaalilla. Hulevedet tulee käsitellä kiinteistön alueella. Pinnoitetuilta alueilta hulevedet tulee johtaa puhdistusjärjestelmään.
- Polttoainesäiliöt (mukaan lukien öljysäiliöt) on sijoitettava rakennuksen sisätiloihin tai maanpinnalle katettuun nestetiiviiseen suoja-altaaseen, jonka tilavuuden tulee olla suurempi kuin varastoitavan nesteen enimmäismäärä. Muiden kemikaalien varastointi tulee tehdä sisätiloissa.
- TY-4 ja Y-kortteleissa kiinteistön on varattava 0,5 m³ viivytystilavuutta jokaista 100 vettäläpäisemättöntä neliometriä kohden.
- Alue sijoittuu vedenhankintaa varten tärkeälle pohjavesialueelle. Alueella tapahtuvaa rakentamista ja muita toimintoja saattavat rajoittaa pohjaveden pilaamiskielto (YSL 17 §) ja pohjaveden muuttamiskielto (VL 3:2). Pohjaveden laatuun ja määrään vaikuttavista toiminnoista on tarvittaessa pyydettävä alueellisen lupaviranomaisen lupa.
- Alueella ei saa käyttää lämmitysjärjestelmiä, joista voi aiheutua haittaa pohjavedelle.
- Kattovedet ja muut puhtaat hulevedet tulee ensisijaisesti imeyttää maaperään.
- Rakentamisalueiden täyttämässä tulee käyttää pilaantumattomia kitkamaalajeja, joiden haittomuudesta pohjaveden kannalta sekä alkuperästä annetaan selvitys tarvittaessa.
- Lentoesteen muodostavista mastoista ja rakenteista on pyydettävä puolustusvoimien lausunto sekä ilmailulain 1194/2009 165§ mukainen lausunto Trafilta.
- Mikäli kiinteistön jätevesiä ei voida johtaa kunnan viemäriverkkoon viettoviemärillä, vastaa kiinteistö jäteveden pumppaamisesta viemäriverkostoon omalla kustannuksellaan.
- Pihamaan tasaus voidaan toteuttaa tarvittaessa pengertämällä tai tukimuureilla. Rakennuspaikan rajoille ei saa tehdä pengerryksiä, eikä rakennuspaikan rajoilla maanpinnan korkeusasemaa saa muuttaa ilman naapurin suostumusta.
- Pengertäminen on toteutettava kokonaan omalla rakennuspaikalla enintään 1:1 kaltevuudessa siten, etteivät maa-ainekset ja hule- ja perustusten kuivausvedet valu naapurin rakennuspaikalle ja/tai yleiselle alueelle. Luiska on sidottava esim. tukiristikolla, jos luiskan kaltevuus on jyrkempi kuin 1:2. Pengerryssuunnitelma on hyväksyttävä rakennusvalvontaviranomaisella, mikäli vaikeasti rakennettavalla rakennuspaikalla joudutaan toteuttamaan sanottua jyrkempiä pengerryksiä.



Kuva 24. Ote ajantasa-asemakaavasta. Suunnittelualueen raja on merkitty kuvaan punaisella. Rajausta tarkentuu kaavaprosessin aikana.

Lännessä suunnittelualue rajautuu Jyväskylän kaupungin asemakaavattomaan alueeseen, jossa on vireillä luonnosvaiheessa oleva teknologiakeskuksen rakentamisen mahdollistava Majajärven asemakaava-hanke.

Kuva 25. Ote suunnittelualueeseen liittyvästä Jyväskylän kaupungin Majajärven asemakaavan kaavaluonnoksesta. Suunnittelualueen sijainti on lisätty kuvaan punaisella.



3.2.4 Muut aluetta koskevat suunnitelmat, selvitykset ja päätökset

Valtakunnalliset alueidenkäyttötavoitteet

Valtakunnalliset alueidenkäyttötavoitteet (VAT) ovat osa maankäyttö- ja rakennuslainmukaista alueidenkäytön suunnittelujärjestelmää. Maankäyttö- ja rakennuslain mukaan tavoitteet on otettava huomioon ja niiden toteuttamista on edistettävä maakunnan suunnittelussa, kuntien kaavoituksessa ja valtion viranomaisten toiminnassa. Valtioneuvosto päätti valtakunnallisista alueidenkäyttötavoitteista 14.12.2017. Päätös tuli voimaan 1.4.2018. Päätöksellä valtioneuvosto korvaa valtioneuvoston vuonna 2000 tekemän ja 2008 tarkistaman päätöksen valtakunnallisista alueidenkäyttötavoitteista.

Alueidenkäyttötavoitteiden avulla taitetaan yhdyskuntien ja liikenteen päästöjä, turvataan luonnon monimuotoisuutta ja kulttuuriympäristön arvoja sekä parannetaan elinkeinojen uudistumismahdollisuuksia. Niillä myös sopeudutaan ilmastonmuutoksen seurauksiin ja sään ääri-ilmiöihin.

Alueidenkäyttötavoitteiden tehtävänä on:

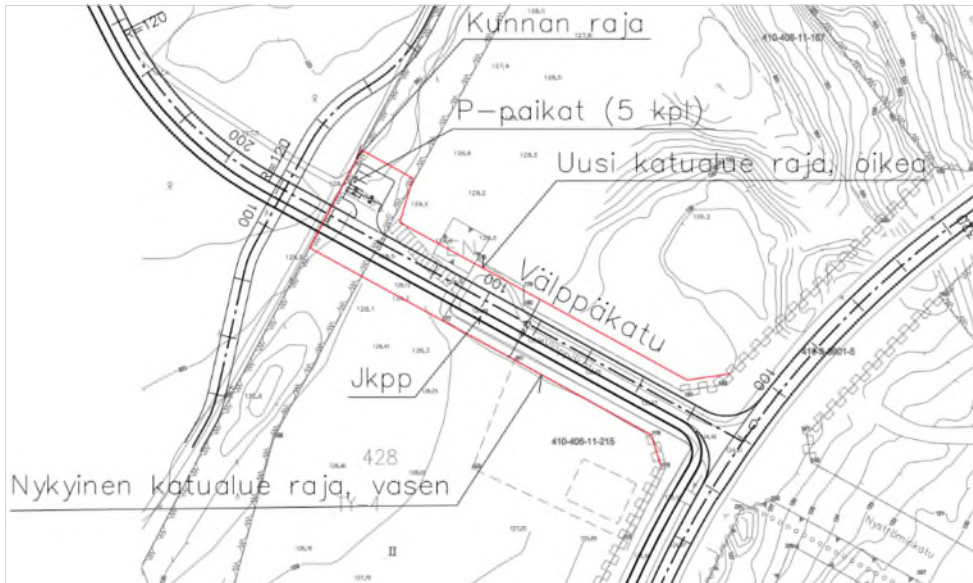
- varmistaa valtakunnallisesti merkittävien seikkojen huomioon ottaminen maakuntien ja kuntien kaavoituksessa sekä valtion viranomaisten toiminnassa,
- auttaa saavuttamaan maankäyttö- ja rakennuslain ja alueidenkäytön suunnittelun tavoitteet, joista tärkeimmät ovat hyvä elinympäristö ja kestävä kehitys,
- toimia kaavoituksen ennakoivan ja vuorovaikutteisen viranomaistyön välineenä valtakunnallisesti merkittävissä alueidenkäytön kysymyksissä sekä
- edistää kansainvälisten sopimusten täytäntöönpanoa Suomessa.

Valtakunnalliset alueidenkäyttötavoitteet ovat:

1. Toimivat yhdyskunnat ja kestävä liikkuminen
2. Tehokas liikennejärjestelmä
3. Terveellinen ja turvallinen elinympäristö
4. Elinvoimainen luonto- ja kulttuuriympäristö sekä luonnonvarat
5. Uusiutumiskykyinen energiahuolto

Välppäkadun aluevaraussuunnitelma. A-Insinöörit, 14.2.2024.

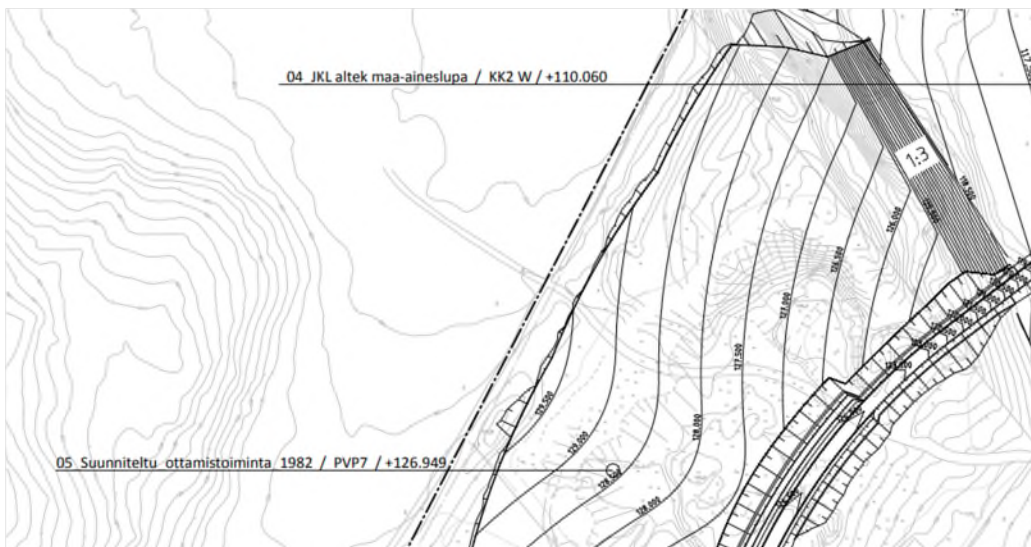
Hankkeen taustaksi on alkuvuodesta 2024 laadittu Välppäkadun aluevaraussuunnitelma, jossa on tarkasteltu Välppäkadun tilantarvetta ja liittymistä Jyväskylän puolen tieverkkoon. Suunnitelman on laatinut A-Insinöörit, joka vastaa tieverkon suunnittelusta myös Jyväskylän kaupungin puolisella Välppäkadun kaavamuutosalueeseen rajautuvalla alueella. Aluevaraussuunnitelmassa ajoradan eteläpuolelle on sijoitettu kevyen liikenteen väylä, joka liittyy Välppäkadusta etelään Lintumäenkadun länsipuolella olemassa olevaan kevyen liikenteen väylään. Lisäksi katusuunnitelmaan on osoitettu tilantarve ulkoilureitin käyttäjiä palvelevalle pysäköintialueelle.



Kuva 26. Ote Välpäkätän aluevaraussuunnitelmasta (A-Insinöörit, 2024).

Laukaan Lintumäen tasaussuunnitelma ja kartta. WSP Finland Oy, 22.5.2018.

Lintumäen alueelle on vuonna 2018 laadittu tasaussuunnitelma palvelemaan alueen tulevia maankäyttöä tavoitteita. Aluetasausten laadinnassa tavoitteena oli saavuttaa alueellinen massatasapaino. Työhön sisältyi koko entisen ottotoiminta-alueen tasausta kuvaava suunnitelma. Samassa yhteydessä alueelle suunnitellulle kokoojakadulle (Lintumäenkatu) esitettiin alustava tasaus ja tilavaraus. Geosuunnittelun osalta työhön kuului täytettäväksi esitettävien alueiden täyttömateriaalin määritys kunkin alueen käyttötarkoituksen huomioiden, alustavat rakennekerrosten määritykset ja pohjavesisuojausten periaatteet.



Kuva 27. Ote Lintumäen tasaussuunnitelmakartasta suunnittelualueen kohdalta (WSP Finland Oy, 2018).

Hulevesiselvitys ja hulevesien hallintasuunnitelma sekä suunnitelmakartta, Sorajyvän asemakaava-alue ja Lintumäen alue. Ramboll, 3/2017.

Hulevesiselvitys ja hulevesien hallintasuunnitelma laadittiin Laukaan Leppävedellä sijaitsevan Sorajyvän asemakaavan sekä Lintumäen alueen yleiskaavan luonnosvaiheessa maaliskuussa 2017 asemakaava- ja yleiskaavatyön pohjaksi. Lintumäen selvitysalueella, jonne myös asemakaavamuutoksen suunnittelualue sijoittuu, hulevesiselvitys ja -suunnitelma on tehty yleiskaavatasoisesti. Selvityksessä on esitetty toimenpiteitä, joilla rakentamisen myötä lisääntyvät hulevesien aiheuttamat haitalliset vaikutukset saadaan hallittua tarkoituksenmukaisesti.

Selvitysalue sijaitsee vedenhankinnalta tärkeällä pohjavesialueella sekä nykyisten rautateiden ja maanteiden välittömässä läheisyydessä. Selvitysalueen läheisyydessä sijaitsee pohjavedenottamo, josta pumpataan vettä Leppäveden taajamaan. Selvitysalueen välittömässä läheisyydessä sijaitsee luontoarvoja, joiden olemassaoloa saattaa uhata vääränlainen pohjavesitasapaino ja hulevesien johtaminen. Selvityksen ja hallintamenetelmien suunnittelun keskeinen tavoite on ollut turvata vedenottamon antoisuus sekä pohja- ja pintavesien tilan säilyminen. Lisäksi rautatie- ja maantierummuille tulevat hulevesivirtaamat eivät saa kasvaa nykyisestä rakentamisesta huolimatta.



Kuva 28. Ote hulevesisuunnitelman suunnittelualueen suunnittelualueen kohdalta (Kuva: Ramboll 2017). Suunnittelualueen sijainti on lisätty kuvaan keltaisella katkoviivaympyrällä.

Laukaan maankäytön rakennemalli "Viuhka". Laukaan kunta, 2015.

Laukaan kunnan maankäytön rakennemalli Viuhkassa (2015) Leppävesi on osoitettu kehittyvänä taajamana ja kehittyvänä työpaikka-alueena. Uusi päivitetty rakennemalli "Liekki" on valmistumassa alkuvuodesta 2024. Siinä Leppävesi on osoitettu kehittyvänä taajamana ja kehittyvänä palvelutaajamana, joka sijoittuu kehittyvän asumisen alueelle. Metsoreitti on osoitettu kehittyvänä matkailureittinä.

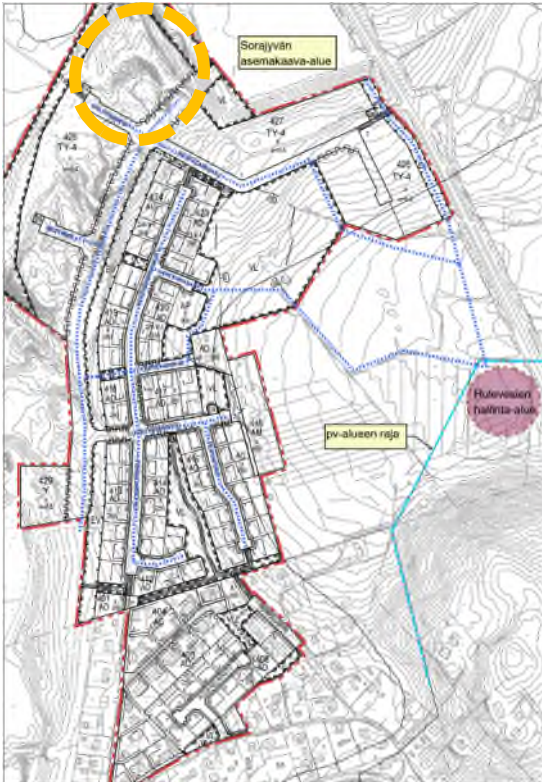
Kuva 29. Ote Laukaan maankäytön Viuhka- rakennemallista (2015).



Lintumäen alueen alustava hulevesireittisuunnitelma

Vuonna 2020 hyväksyttyä Lintumäen ja Korpelan asemakaavaa laadittaessa tehtiin kyseisen kaavaluonnoksen kaavarunkoon pohjautuva alustava suunnitelma Lintumäen alueelta muodostuvien likaisten hulevesien pois johtamisesta. Suunnitelmassa pinnoitetuilta alueilta muodostuvat likaisia hulevesiä varten rakennetaan hulevesiviemäriverkko, jota pitkin hulevedet johdetaan pohjavesialueen ulkopuolelle Kuukanpäätien vieheen rakennettavaan hulevesialtaaseen hulevesien viivytystoimenpiteitä varten. Hallinta-alueen tarkoituk-

sena on ollut tasata hulevesien virtaamaa purku-uomiin, joka alueella on pääsääntöisesti Multajoki. Hulevesiverkon linjojen suunnittelussa on huomioitu Lintumäenkadun itäpuolella oleva liito-orava-alue siten, ettei linjauksen kohdalle sijoitu inventoituja papanapuita.



Kuva 30. Lintumäen alueen alustava hulevesireittisuunnitelma. Ohjeellinen hulevesiputkiston sijainti. Suunniteltu hulevesiverkko on osoitettu kartalla sinisellä katkoviivalla. Hulevedet johdetaan putkia pitkin pohjavesialueen ulkopuolella sijaitsevalle hulevesien hallinta-alueelle. Suunnittelualueen sijainti on lisätty kuvaan oranssinkeltaisella katkoviivalla.

"Liekkiä Laukaaseen" – Kuntastrategia vuoteen 2030. Laukaan kunta, 2022.

Laukaan kunnan uusi kuntastrategia suuntaa kohti vuotta 2030. Kuntastrategian kärkiteemoja ovat Kestävä arki asukkaillemme, Hyvinvoivat ja uudistumiskykyiset työyhteisöt sekä Elinvoimainen yrittäjyys. Näiden tavoittelemiseksi on luotu seuraavat toimintaperiaatteet:

- **Pidemmälle:** Näemme mahdollisuuksia ja etsimme uusia ratkaisuja. Teemme vastuullisia ja tulevaisuuskestäviä päätöksiä. Tavoitteenamme on laukaalaisten menestys ja hyvinvointi.
- **Positiivisesti:** Toimimme ja puhumme kannustavasti. Viestimme vahvuuksistamme aktiivisesti. Ratkaisemme ongelmia rakentavasti.
- **Palvellen:** Meillä on kehittämisen ja parantamisen palvelukulttuuri. Tavoitteenamme on rakentaa asukkaillemme parasta mahdollista arkea.'

Muita aluetta koskevia suunnitelmia, selvityksiä ja päätöksiä:

- Lintumäen alue. Luonto- ja maisemaselvitys. Laukaan kunta/FCG Suunnittelu ja tekniikka Oy, 16.11.2018.
- Leppäveden taajaman pohjoisosan kulttuuriympäristöselvitys. Laukaan kunta. Arkkitehtitoimisto Anna-Liisa Nisu, 23.9.2019.
- Korpelan liito-oravaselvitys 2019. Laukaan kunta/FCG Suunnittelu ja tekniikka Oy, 5.9.2019.
- Vihtavuoren ja Lintumäen pohjavesialueiden suojelusuunnitelma. Laukaan kunta. Hyväksytty kunnanhallituksessa 24.05.2021 §23.
- Liikenneselvitys, Piilopohja-Kuukkala ja maantie 637, Laukaa. Laukaan kunta & Keski-Suomen ELY-keskus. Ramboll Finland Oy, 2017.
- Liikennemeluselvitys osayleiskaavoitusta varten, Laukaa. Ramboll Finland Oy, 24.3.2017.
- Laukaan ja Hankasalmen kuntien ympäristönsuojelumääräykset (kv 25.4.2022 §13).
- Laukaan kunnan rakennusjärjestys. Laukaan kunta. Hyväksytty kunnanvaltuustossa 27.4.2020, lainvoimaisuus 28.1.2022.

3.2.5 Rakennusjärjestys

Laukaan kunnan rakennusjärjestyksen muutos on hyväksytty kunnanvaltuustossa 27.4.2020 §8, ja saanut lainvoiman 28.1.2022 (HAO).

3.2.6 Pohjakartta

Alueelle on laadittu pohjakartta mittakaavassa 1:2000. Pohjakarttaa täydennetään tarvittaessa.

4 ASEMAKAAVAN SUUNNITTELUN VAIHEET

4.1 Asemakaavan suunnittelun tarve

Asemakaavan muutos tulee vireille Jyväskylän kaupungin aloitteesta. Suunnittelualue sijoittuu Laukaan Lep-pävedelle Sorajyvän yritysalueelle aivan Laukaan kunnan ja Jyväskylän kaupungin väliselle rajalle. Jyväskylän kaupungin tavoitteena on tutkia suunnittelualueeseen rajautuvan, kaupungin puolelle sijoittuvan Majajärven pohjoispuolisen alueen kehittämistä työpaikka- ja ympäristöhäiriötä aiheuttamattomana teollisuusalueena sekä mahdollistaa TOYOTA GAZOO Racing World Rally Team -teknologiakeskuksen sijoittuminen alueelle. Teknologiakeskuksen alueelle on tarpeen järjestää kulkuyhteys Laukaan kunnan puolelta Välppäkadun kohdalta.

Asemakaavan muutoksella tarkastellaan mahdollisuutta jatkaa Välppäkadun katualuetta noin 50 metriä länteen Laukaan ja Jyväskylän väliseen rajaan asti. Kaavamuutoksella mahdollistetaan kulkuyhteyden rakentaminen Laukaan kunnan puolelta Välppäkadulta Jyväskylän kaupungin puolelle teknologiakeskukselle. Samalla kaavamuutoksella tarkastetaan Välppäkadun katualueen rajausta niin, että se yhdistyy luontevasti Jyväskylän puolelle sekä huomioi kadun käytön ja sen varteen suunnitellun kevyen liikenteen väylän tulevan tilantarpeen. Lisäksi tarkastellaan mahdollisuutta sijoittaa Välppäkadun päähän pieni pysäköintialue, joka palvelisi viereisen Metsoreitin käyttäjiä ja toimisi samalla Välppäkadun kääntöpaikkana.

4.2 Suunnittelun käynnistäminen ja sitä koskevat päätökset

Asemakaavahanke tulee vireille kunnanhallituksen käynnistäessä Välppäkadun asemakaavan muutosta koskevan kaavahankkeen kokouksessaan 4.3.2024. Suunnittelun aluksi on tehty kaavahanketta koskeva osallistumis- ja arviointisuunnitelma sekä laadittu kaavaluonnos. Kunnanhallitus asettaa osallistumis- ja arviointisuunnitelman sekä kaavaluonnoksen nähtäville samanaikaisesti valmisteluvaiheen kuulemista varten 14 päivän ajaksi.

4.3 Osallistuminen ja yhteistyö



Kuva 31. Kaavaprosessin vaiheet ja osallistuminen sen eri vaiheissa.

4.3.1 Osalliset

Osallisia ovat paitsi maanomistajat ja ne, joiden asumiseen, työtekoon tai muihin oloihin kaava saattaa huomattavasti vaikuttaa, myös viranomaiset ja yhteisöt, joiden toimialaa suunnittelussa käsitellään (MRL 62 §). Kaavahankkeen osallisia ovat:

Kaikki ne, joiden asumiseen, työtekoon tai muihin oloihin kaava vaikuttaa

- Kaava-alueen ja siihen rajoittuvien alueiden maanomistajat, vuokralaiset ja naapurit
- Kaavamutoksen vaikutusalueen asukkaat, yrittäjät, yhdistykset, työntekijät ja palveluiden käyttäjät
- Kuntalaiset

Viranomaiset

- Keski-Suomen ELY-keskus
- Jyväskylän kaupunki
- Puolustusvoimat
- Keski-Suomen palo- ja pelastuslaitos
- Kunnan hallintokunnat:
 - tekninen lautakunta
 - vapaa-aikatoimi
 - ympäristönsuojelu

Yhteisöt, joiden toimialaa suunnittelussa käsitellään

- Elenia Oy
- Elisa Oyj
- Laukaan Vesihuolto Oy

Osallisten luetteloa voidaan täydentää tarvittaessa. Osallisilla on oikeus ottaa osaa kaavan valmisteluun, arvioida sen vaikutuksia ja lausua kaavasta mielipiteensä. Viranomaistahoilta pyydetään erikseen lausunnot kaavan luonnos- ja ehdotusvaiheessa.

4.3.2 Vireilletulo

Välppäkadun asemakaavan muutos tulee vireille Laukaan kunnanhallituksen käynnistäessä kaavahankkeen kokouksessaan 4.3.2024. Kunnanhallitus asettaa kaavahanketta koskevan osallistumis- ja arviointisuunnitelman julkisesti nähtäville 14 päivän ajaksi. Maankäyttö- ja rakennuslain 63 §:n mukaisesta kaavamutoshankkeen käynnistämisestä ilmoitetaan kuulutuksella. Kaavahankkeen vireilletulo sekä osallistumis- ja arviointisuunnitelman nähtävilläolo kuulutetaan Laukaa-Konnevesi-paikallislehdessä, kunnan internetsivuilla www.laukaa.fi sekä kunnanviraston väistötilan aulassa kunnan virallisella ilmoitustaululla. Osalliset voivat jättää kunnahallitukselle kirjallisen mielipiteen osallistumis- ja arviointisuunnitelmasta sen nähtävilläoloajan kuluessa. Tieto kaavahankkeen vireilletulosta sekä osallistumis- ja arviointisuunnitelman nähtävilläolosta lähetetään tiedoksi viranomaisille.

4.3.3 Asemakaavaluonnos

Maankäyttö- ja rakennuslain 62 §:n mukaan osallisille on annettava mahdollisuus osallistua asemakaavan muutoksen valmisteluun, arvioida sen vaikutuksia ja lausua hankkeesta kirjallisesti tai suullisesti mielipiteensä. Asiasta säädetään tarkemmin maankäyttö- ja rakennusasetuksella 30 §. Kunnanhallitus asettaa asemakaavaluonnoksen nähtäville 14 päivän ajaksi kokouksessaan 4.3.2024 samanaikaisesti kaavahankkeen vireilletulon sekä osallistumis- ja arviointisuunnitelman nähtävilläolon kanssa. Vireilletulosta sekä osallistumis- ja arviointisuunnitelman ja kaavaluonnoksen nähtävilläolosta kuulutetaan samanaikaisesti Laukaa-Konnevesi-paikallislehdessä, kunnan internetsivuilla osoitteessa www.laukaa.fi sekä kunnanviraston väistötilan aulassa kunnan virallisella ilmoitustaululla. Osalliset voivat jättää kunnahallitukselle kirjallisen mielipiteen asemakaavaluonnoksesta sen nähtävilläoloajan kuluessa. Kaavaluonnoksesta pyydetään lausunnot viranomaisilta. Saatuihin lausuntoihin ja mielipiteisiin laaditaan vastineet, kun asemakaavanluonnos laaditaan asemakaavaehdotukseksi.

Asemakaavaluonnos esitellään 14.3.2024 Leppäveden koulukeskuksessa järjestettävässä yleisötilaisuudessa yhdessä Jyväskylän kaupungin kaavahankkeiden kanssa.

4.3.4 Asemakaavaehdotus

Maankäyttö- ja rakennuslain 65 §:n mukaan osallisille sekä kunnan jäsenille on varattava tilaisuus tehdä muistutus asemakaavaehdotuksesta. Asiasta säädetään tarkemmin maankäyttö- ja rakennusasetuksella 27 §. Luonnosvaiheen jälkeen kaavaluonnos laaditaan kaavaehdotukseksi, jonka kunnanhallitus asettaa virallisesti nähtäville 30 päivän ajaksi. Asemakaavaehdotuksen nähtäville asettamisesta kuulutetaan kunnan internetsivuilla osoitteessa www.laukaa.fi sekä kunnanviraston väistötilan aulassa kunnan virallisilla ilmoitustauluilla. Ulkopaikkakuntalaisia maanomistajia tiedotetaan kaavaehdotuksen nähtäville asettamisesta kirjeitse. Osalliset voivat jättää kunnanhallitukselle kirjallisen muistutuksen asemakaavaehdotuksesta sen nähtävilläoloajan kuluessa. Kaavaehdotuksesta pyydetään lausunnot viranomaisilta. Saatuihin lausuntoihin ja muistutuksiin laaditaan vastineet, kun asemakaavaehdotus valmistellaan hyväksymiskäsittelyyn.

4.3.5 Asemakaavamuutoksen hyväksyminen

Asemakaavan muutoksen hyväksyy kunnanvaltuusto. Hyväksymispäätöksestä tiedotetaan ELY-keskusta sekä niitä muistutuksen jättäneitä, jotka ovat ilmoittaneet osoitteensa. Hyväksymispäätökseen voidaan hakea muutosta valittamalla Hämeenlinnan hallinto-oikeuteen.

4.3.6 Asemakaavamuutoksen voimaantulo

Valitusajan umpeuduttua kunta tarkistaa, onko hyväksymispäätöksestä valitettu ja voidaanko voimaantulo kuuluttaa. Jos ei ole valitettu, asemakaavan muutos lainvoimaistuu. Lainvoimaistuminen annetaan tiedoksi ELY-keskukselle. Voimaantullut kaava-aineisto toimitetaan Maanmittauslaitokselle.

4.3.7 Viranomaisyhteistyö

Kaavoituksesta järjestetään tarvittaessa kunnan ja Keski-Suomen ELY-keskuksen välinen viranomaisneuvottelu kaavaa valmisteltaessa sekä sen jälkeen, kun kaavaehdotus on ollut julkisesti nähtävänä (MRL 66 §). Viranomaisilta pyydetään lausunnot kaavaluonnoksesta ja kaavaehdotuksesta.

4.4 Asemakaavan tavoitteet

4.4.1 Lähtökohta-aineiston asettamat tavoitteet

Asemakaavamuutos pohjautuu ylempitasoisiin strategioihin ja tavoitteisiin ja sen lähtökohtana ovat alueelle laaditut selvitykset ja suunnitelmat.

Kaavamuutos on lähtöisin [Jyväskylän kaupungin](#) tarpeesta muodostaa Laukaan kunnan alueelta Välppäkadun kohdalta kulkuyhteys kaupungin alueelle Majajärven pohjoispuolelle suunnitteilla olevalle teknologia-keskukselle. Kaupungilla on vireillä kyseiselle alueelle sijoittuvat yleis- ja asemakaavahankkeet.

Kaavamuutoksella tarkasteltavan katualueen jatkamisen yhteydessä [Laukaan kunnalla](#) on tarve tutkia mahdollisuutta sijoittaa Välppäkadun yhteyteen pieni pysäköintialue, joka palvelisi viereisen Metsoreitin käyttäjiä sekä toimisi tarvittaessa kadun kääntöpaikkana. Välppäkadun kaavamuutoksen taustaksi on laadittu Välppäkatua koskeva katusuunnitelma (A-Insinöörit, 14.2.2024), jossa on huomioitu paitsi tulevan toimijan käytön edellyttämät vaatimukset, myös em. yleisen pysäköintipaikan tilantarve.

Laukaan [maankäytön Viuhka-rakennemallissa](#) (2015) Leppävesi on osoitettu kehittyvänä taajamana ja kehittyvänä työpaikka-alueena. Asumiseen liittyen rakennemallissa todetaan, että suurin osa kasvusta osoitetaan taajama-alueille. Kehitysvyöhykkeillä sijaitsevien taajamien – Laukaan kirkonkylä, Lievestuore, Vihtavuori ja Leppävesi - nykyistä rakennetta tiivistetään, eheytetään ja ympäristöjä kehitetään (viihtyvyyttä parannetaan).

Rakennemallin päivitys ”Liekki” on valmistumassa ja etenee hyväksymiskäsittelyyn maaliskuussa 2024. Liekkirakennemalliehdotuksessa Leppävesi on osoitettu kehittyvänä taajamana ja kehittyvänä palvelutaajamana. Se sijoittuu kehittyvän asumisen alueelle, ja Metsoreitti on osoitettu kehittyvänä matkailureittinä.

Voimassa olevassa maakuntakaavassa suunnittelualueelle kohdistuvat kunta- ja palvelukeskuksen, ulkoilureitin, kulttuuriympäristön vetovoima-alueen ja Tikkakosken varalaskupaikan suojavyöhykkeen kaavamääräykset. Koko maakuntaa koskevat Uusiutuva energia- sekä Luonnonvarat -suunnittelumääräykset. Voimassa olevassa yleiskaavassa suunnittelualueelle kohdistuvat tärkeän pohjavesialueen, ohjeellisen ulkoilureitin, yleisen tien, ohjeellisen kevyen liikenteen väylän sekä teollisuusalueen, jolle ympäristö asettaa toiminnan laadulle erityisiä vaatimuksia kaavamääräykset.

Asemakaavaratkaisu on laadittu huomioiden alueella tehdyt selvitykset sekä alueen maastonolosuhteet ja ympäröivä maankäyttö. Kaavoitusta ohjaavat lisäksi asemakaavan sisältövaatimukset (MRL 54 §) sekä valtakunnalliset alueidenkäyttötavoitteet, jotka ovat:

1. Toimivat yhdyskunnat ja kestävä liikkuminen
2. Tehokas liikennejärjestelmä
3. Terveellinen ja turvallinen elinympäristö
4. Elinvoimainen luonto- ja kulttuuriympäristö sekä luonnonvarat
5. Uusiutumiskykyinen energiahuolto

4.5 Asemakaavaratkaisun vaikutusten selvittäminen

Kaavan tulee perustua kaavan merkittävät vaikutukset arvioivaan suunnitteluun ja sen edellyttämiin tutkimuksiin ja selvityksiin. Kaavan vaikutuksia selvitettäessä otetaan huomioon kaavan tehtävä ja tarkoitus. Kaavaa laadittaessa on tarpeellisessa määrin selvitettävä suunnitelman ja tarkasteltavien vaihtoehtojen toteuttamisen ympäristövaikutukset, mukaan lukien yhdyskuntataloudelliset, sosiaaliset, kulttuuriset ja muut vaikutukset. Selvitykset on tehtävä koko siltä alueelta, jolla kaavalla voidaan arvioida olevan olennaisia vaikutuksia. (MRL 9§.)

Kaavamuutos sijoittuu asemakaavoitetulle ja pääosin rakennetulle taajama-alueelle. Kaavan toteuttamisen vaikutuksia arvioidaan kaavaprosessin eri vaiheissa. Suunnittelualueesta laaditaan tarvittavat perusselvitykset kaavoittamisen perustiedoiksi. Kaavan vaikutuksia arvioidaan mm. seuraavista näkökulmista:

- Liikenteelliset vaikutukset
- Ekologiset vaikutukset
- Kulttuuriset vaikutukset
- Sosiaaliset vaikutukset
- Yhdyskuntataloudelliset vaikutukset
- Valtakunnallisten alueidenkäyttötavoitteidentoteutuminen

4.6 Asemakaavaratkaisu

4.6.1 Kaavaluonnos (valmisteluvaihe)

Asemakaavan muutoksella tarkastellaan mahdollisuutta jatkaa Välppäkatua länteen Laukaan ja Jyväskylän väliseen rajaan asti. Tarkoituksena on mahdollistaa kulkuväylän toteuttaminen yhtenäisenä Välppäkadulta Laukaan kunnan puolelta teknologiakeskukselle Jyväskylän kaupungin puolelle. Samalla on tarpeen tarkastella Välppäkadun katualueen rajausta niin, että katu yhdistyy luontevasti Jyväskylän puolelle ja kadulle osoitettu alue huomioi tulevan käytön tarpeet, kuten kadun varteen suunnitellun kevyen liikenteen väylän tilantarpeen. Kaavamuutoksessa Välppäkadun *katualue* osoitetaan nykyisen kaavan katualuetta noin 50 metriä pidempänä ja neljä metriä leveämpänä. Leventämisellä mahdollistetaan kevyen liikenteen väylän rakentaminen Välppäkadun varteen pohjoispuolelle. Samalla kaavasta poistuu kadunjatkeen kohdalla nykyisessä kaavassa sijaitseva energiahuollon alue.

Katualueen pohjoispuolelle osoitetaan kortteli 431, ja korttelialueen käyttötarkoitus säilyy nykyisen asema-kaavan mukaisesti *Teollisuusrakennusten korttelialueena, jolla ympäristö asettaa toiminnan laadulle erityisiä vaatimuksia. Korttelialueelle ei saa sijoittaa laitosta, joka aiheuttaa ympäristöä häiritsevää melua, tärinää, ilman pilaantumista, pohjaveden laatua vaarantavaa toimintaa tai muuta häiriötä. (TY-4)*. TY-4-korttelialueelle osoitetaan nykyisen kaavan mukaiset suurin sallittu kerrosluku II sekä rakennusoikeuden määrä tehokkuusluvulla $e=0,4$. Lintumäenkadun vastaisille reunoille sekä Välppäkadun risteuksen alueelle osoitetaan Katualueen rajan osa, jonka kohdalta ei saa järjestää ajoneuvoliittymää.

Välppäkadun länsipäähän pohjoispuolelle osoitetaan *Yleinen pysäköintialue (LP)*, jonka tarkoituksena on sekä palvella viereisen ulkoilureitin Metsoreitin käyttäjiä että toimia tarvittaessa Välppäkadun kääntöpaikana.

Lisäksi kaavamuutosluonnoksessa annetaan seuraavat yleiset suunnittelumääräykset:

- Autopaikkojen rakentaminen: TY-tontit 1 ap/ 100 k-m²

Pohjaveden suojaus:

- Alue sijoittuu vedenhankintaa varten tärkeälle pohjavesialueelle. Alueella tapahtuvaa rakentamista ja muita toimintoja saattavat rajoittaa pohjaveden pilaamiskielto (YSL 17 §) ja pohjaveden muuttamiskielto (VL 3:2). Pohjaveden laatuun ja määrään vaikuttavista toiminnoista on tarvittaessa pyydettävä alueellisen lupaviranomaisen lupa.
- Rakentamisalueiden täyttämässä tulee käyttää pilaantumattomia kitkamaalajeja, joiden haittomuudesta pohjaveden kannalta sekä alkuperästä annetaan selvitys tarvittaessa.
- Teollisuuden lastaus- ja purkualueet sekä ajoneuvoliikenteeseen ja pysäköintiin käytettävät alueet on eristettävä vettä läpäisemättömällä materiaalilla. Pinnoitetuilta alueilta likaiset hulevedet tulee johtaa puhdistusjärjestelmään. Laajemmat pysäköintiin käytettävät alueet on varustettava asianmukaisilla erotinlaitteistoilla, mikäli toiminnasta tai pysäköinnistä voi aiheutua hulevesien likaantumista haitta-aineilla. Kattovedet ja muut puhtaat hulevedet tulee ensisijaisesti käsitellä kiinteistön alueella ja imeyttää maaperään.
- Uusien kemikaalisäiliöiden sijoittamisesta pohjavesialueelle määrää Laukaan kunnan voimassa olevat ympäristönsuojelumääräykset.
- TY-4-korttelialueella kiinteistön on varattava 0,5 m³ viivytystilavuutta jokaista 100 vettäläpäisemätöntä neliometriä kohden.
- Hulevedet tulee käsitellä kiinteistön alueella. Pinnoitetuilta alueilta hulevedet tulee johtaa puhdistusjärjestelmään. Kattovedet ja muut puhtaat hulevedet tulee ensisijaisesti imeyttää maaperään.

Rakennuspaikan tasaaminen ja perustukset:

- Rakennukset tulee suunnitella maastonmuodot huomioon ottaen ja rakennukset on sijoitettava niin, että maastontäyttöä ja leikkauksia tarvitaan mahdollisimman vähän. Pihamaan tasaus voidaan toteuttaa tarvittaessa pengertämällä tai tukimuureilla. Rakennuspaikan rajoille ei saa tehdä pengerryksiä eikä rakennuspaikan rajoilla maanpinnan korkeusasemaa saa muuttaa ilman naapurin suostumusta. Pengertäminen on toteutettava kokonaan omalla rakennuspaikalla enintään 1:1 kaltevuudessa siten, etteivät maa-ainekset ja hule- ja perustusten kuivatusvedet valu naapurin rakennuspaikalle ja/tai yleiselle alueelle. Luiska on sidottava esim. tukiristikolla, jos luiskan kaltevuus on jyrkempi kuin 1:2. Pengerryssuunnitelma on hyväksyttävä rakennusvalvontaviranomaisella, mikäli vaikeasti rakennettavalla rakennuspaikalla joudutaan toteuttamaan sanottua jyrkempiä pengerryksiä.
- Rakennukset on perustettava niin, ettei rakentaminen vaikuta pohjaveden korkeuteen. Rakennusten maanalaisia rakenteita ei saa sijoittaa pohjavesipinnan alapuolelle. Luontaista pohjaveden korkeutta ei saa alentaa salaojituksin eikä muulla tavoin. Pohjavesipinnan alapuolelle rakennettavat kunnallistekniikan kaivannot tulee suunnitella siten, että ne eivät toimi pohjaveden purkautumisreitteinä.

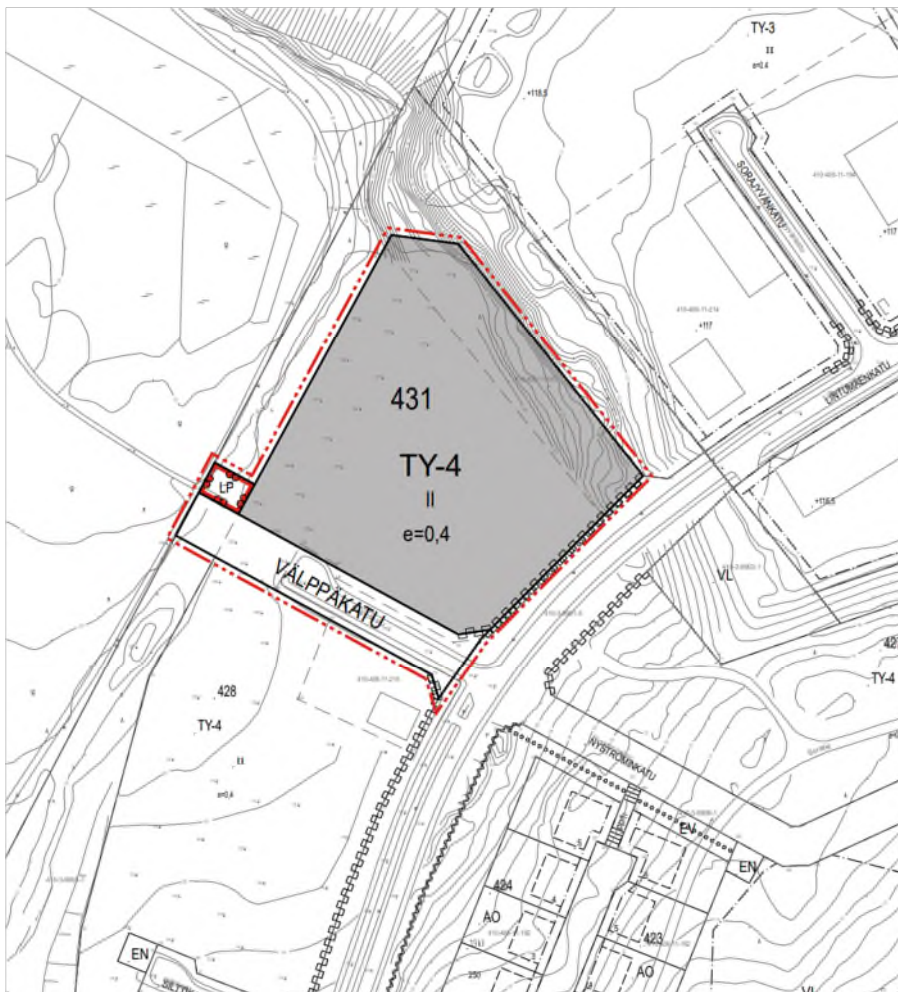
Uusiutuva energia:

- Katoille suositellaan sijoitettavaksi aurinkopaneeleja/keräimiä kattojen lappeiden suuntaisesti. Aurinkopaneelien ja niiden kiinnitysosien värin on oltava mahdollisimman lähellä katon väriä. Laitteiden sijoittelussa tulee huomioida, ettei niistä aiheudu häiritsevää heijastusta. Rakennuksia mahdollisesti varjostavan kasvillisuuden ja muiden rakenteiden sijoittelussa tontilla tulee ottaa huomioon vaikutukset aurinkosähkön tuotantoon.
- Rakentamisessa tulee suosia mahdollisuuksien mukaan uusiutuvien energialähteiden hyödyntämistä sekä energiatehokkaita ja vähäpäästöisiä lämmitysjärjestelmiä. Alueella ei kuitenkaan saa käyttää lämmitysjärjestelmiä, joista voi aiheutua haittaa pohjavedelle. Uusia maalämpökaivoja tai -keruuputkistoja ei saa sijoittaa pohjavesialueille ilman vesilain mukaista lupaa.

Muut määräykset:

- Lentoesteen muodostavista mastoista ja rakenteista on pyydetty puolustusvoimien lausunto sekä ajantasaisen ilmailulain mukainen lausunto Trafilta.
- Mikäli kiinteistön jätevesiä ei voida johtaa kunnan viemäriverkkoon viettoviemärillä, vastaa kiinteistö jäteveden pumppaamisesta viemäriverkoston omalla kustannuksellaan. Vesihuoltolaitoksen hyväksytyyn viemäriverkoston toiminta-alueen ulkopuolelle sijoittuvien kiinteistöjen suositellaan liittyvän keskitettyyn jätevesijärjestelmään. Muussa tapauksessa jätevesien käsittely tulee järjestää ympäristönsuojelulain (527/2014) ja kunnan ympäristönsuojelumääräysten vaatimusten mukaisesti.
- Muilta osin noudatetaan Laukaan kunnan rakennusjärjestystä

Kaavaratkaisussa on pyritty kaavamääräyksillä huomioimaan suunnittelualueiden lähiympäristö sekä ylempien kaavatasojen suunnitteluelvoitteet sekä aikaisemmat alueeseen kohdistuvat selvitykset ja päätökset, asemakaavan sisältövaatimukset (MRL 54 §) sekä valtakunnalliset alueidenkäyttötavoitteet.



Kuva 32. Ote kaavaluonnoskartasta.

4.6.2 Kaavaluonnoksesta saadut palautteet ja niiden huomioiminen

4.6.3 Kaavaehdotus

4.6.4 Kaavaehdotuksesta saadut palautteet ja niiden huomioiminen

5 ASEMAKAAVAN KUVAUS

5.1 Kaavan rakenne

Asemakaavan muutoksessa osoitetaan Välppäkadun **katualue**, jota nykyiseen kaavaan verrattuna jatketaan noin 50 metriä länteen ja levennetään noin neljä metriä pohjoiseen. Välppäkadun länsipään pohjoispuolelle osoitetaan pieni **Yleinen pysäköintialue (LP)**. Katualueen pohjoispuolelle osoitetaan **kortteli 431, Teollisuusrakennusten korttelialue**, jolla ympäristö asettaa toiminnan laadulle erityisiä vaatimuksia. Korttelialueelle ei saa sijoittaa laitosta, joka aiheuttaa ympäristöä häiritsevää melua, tärinää, ilman pilaantumista, pohjaveden laatua vaarantavaa toimintaa tai muuta häiriötä. (TY-4). TY-4-korttelialueelle osoitetaan **suurin sallittu kerrosluku II** sekä rakennusoikeuden määrä tehokkuusluvulla **e=0,4**. Lintumäenkadun vastaisille reunoille sekä Välppäkadun risteysalueelle osoitetaan **Katualueen rajan osa, jonka kohdalta ei saa järjestää ajoneuvoliittymää**.

5.1.1 Mitoitus

Suunnittelualueen pinta-ala on noin 2,3 ha. Alueen maankäyttö jakautuu alustavasti seuraavasti:

| Käyttötarkoitus | Pinta-ala (ha) | Tehokkuus (e) | Kerrosala (k-m ²) |
|-----------------|----------------|---------------|-------------------------------|
| TY-4 | 1,8983 | 0,4 | 7500 |
| LP | 0,0320 | | |
| Katualue | 0,3263 | | |
| Yhteensä | 2,25 | | |

Asemakaavan seurantalomake (TYVI-lomake) liitetään kaavaselostuksen liitteeksi ehdotusvaiheessa.

5.1.2 Palvelut

Suunnittelualue nojautuu palvelutarjonnaltaan Leppäveden keskustan sekä Laukaan kirkonkylän palveluihin. Jyväskylän läheisyyteen sijoittuvana Leppäveden taajama tukeutuu myös Jyväskylän kaupungin Seppälänkaalle sijoittuviin palveluihin.

5.1.3 Liittyminen voimassa olevaan kaavaan

Suunnittelualue liittyy pohjois-, itä- ja eteläpuolella Laukaan kunnan Leppäveden asemakaavoitettuihin alueisiin. Länsipuolella suunnittelualue liittyy Jyväskylän kaupungin asemakaavattomaan alueeseen, jolla on viireillä sekä yleis- että asemakaavahankkeet. Suunnittelualueen liittyminen ympäröiviin voimassa oleviin asemakaavoihin on esitetty kaavakartalla.

5.2 Ympäristön laatua koskevien tavoitteiden toteutuminen

Asemakaavan muutoksen tavoitteena on jatkaa Välppäkadun katualueutta noin 50 metriä länteen Laukaan ja Jyväskylän kaupungin rajaan asti. Tämä mahdollistaa kulkuyhteyden toteuttamisen Välppäkadun kohdalta Laukaan kunnan puolelta Jyväskylän kaupungin puolelle Majajärven pohjoispuoliselle alueelle, jonne Jyväskylän kaupungilla on viireillä TOYOTA GAZOO Racing World Rally Team -teknologiakeskuksen sijoittamisen mahdollistava kaavamuuotos.

Kaavamuuotoksella on tarpeen tarkastaa Välppäkadun katualueen rajausta niin, että se yhdistyy luontevasti Jyväskylän puolelle ja huomioi kadun tulevan käytön ja tilantarpeen. Pidentämisen lisäksi katualueutta levennetään noin neljä metriä, mikä mahdollistaa kevyen liikenteen väylän rakentamisen Välppäkadun varteen.

Samalla tarkastellaan mahdollisuutta sijoittaa Välppäkadun länsipäähän pieni pysäköintialue, jonka tarkoituksena on palvella viereisen Metsoreitin käyttäjiä sekä toimia samalla tarvittaessa Välppäkadun kääntöpaikkana.

Asemakaavan muutoksen mahdollistama kulkuyhteys liittää Jyväskylän puolella sijaitsevan Toyotan teknologiakeskuksen alueen Laukaaseen, minkä nähdään lisäävän Sorajyvän yritysalueen tonttien ja koko Leppäveden taajaman houkuttavuutta mahdollisten uusien yrittäjien ja asukkaiden näkökulmasta. Kaavamuutoksella mahdollistettava kevyen liikenteen väylä lisää pyöräilyn ja kävelyn mahdollisuuksia, ja näin edistää mahdollisuuksia käyttää kestäviä ja terveyttä edistäviä liikkumismuotoja. Välppäkadun yhteyteen kaavamuutoksella sijoitettava pieni pysäköintialue toimii sekä kadun kääntöpaikkana että tuo Metsoreitin varteen pysäköintimahdollisuuden, josta viereinen ulkoilureitti on helposti saavutettavissa.

Kaavamuutoksella mahdollistettavan Välppäkadun katualueen jatkeen ja pysäköintialueen rakentamisen vuoksi osa metsän reunapuustoa joudutaan poistamaan noin 20 m x 38 m laajuiselta alueelta (ks. kuva 33). Metsän reunassa puusto on nuorta ja matalahkoa, eikä siellä ole luontoselvityksessä todettu erityisiä luontoarvoja. Nykytilassa suunnittelualueelle sijoittuva reuna-alueen metsä ei myöskään erityisen hyvin palvele virkistyskäyttöä, sillä sen länsipuolelle sijoittuu laajempia, paremmin virkistyskäyttöön sopivia metsäalueita. Reuna-alueen puustolla on kuitenkin tärkeä merkitys toimia Metsoreitin käyttäjille eräänlaisena maisemallisena suojavyöhykkeenä viereiselle teollisuusalueelle.



Kuvat 33–35. Ylhäällä vasemmalla MML:n ilmakuva suunnittelualueelta. Kuvaan on merkitty keltaisella kaavaluonnoksessa osoitettu katualueen jatkeen ja pysäköintialueen kohta, jolta puustoa poistuu kaavan toteutuessa. Alhaalla kyseistä puustoa.



Suunnittelualue sijoittuminen vedenhankinnan kannalta tärkeälle pohjavesialueelle on huomioitu muun muassa hulevesien hallintaan, rakennuksen perustamiseen ja lämmitysjärjestelmiin liittyvillä kaavamääräyksillä.

5.3 Nimistö

Alueen nimistö ei muutu kaavamuutoksessa.

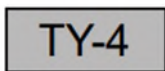
5.4 Aluevaraukset

Asemakaavan muutoksella muodostuu kortteli 431, TY-4 -korttelialue sekä yleinen pysäköintialue ja katualue.

5.4.1 Korttelialueet

| | |
|------|--|
| TY-4 | Teollisuusrakennusten korttelialue, jolla ympäristö asettaa toiminnan laadulle erityisiä vaatimuksia. Korttelialueelle ei saa sijoittaa laitosta, joka aiheuttaa ympäristöä häiritsevää melua, tärinää, ilman pilaantumista, pohjaveden laatua vaarantavaa toimintaa tai muuta häiriötä. - Kortteli 431. Rakennusoikeus osoitetaan tehokkuusluvulla $e=0,4$. Suurin sallittu kerrosluku on II. |
| LP | Yleinen pysäköintialue. |
| Katu | Välppäkadun katualue. |

5.4.2 Kaavamerkinnot ja -määräykset



Teollisuusrakennusten korttelialue, jolla ympäristö asettaa toiminnan laadulle erityisiä vaatimuksia. Korttelialueelle ei saa sijoittaa laitosta, joka aiheuttaa ympäristöä häiritsevää melua, tärinää, ilman pilaantumista, pohjaveden laatua vaarantavaa toimintaa tai muuta häiriötä.



Yleinen pysäköintialue.



3 m kaava-alueen rajan ulkopuolella oleva viiva.



Korttelin, korttelinosan ja alueen raja.

431

Korttelin numero.

VÄLPPÄKATU

Kadun, tien, katuaukion, torin, puiston tai muun yleisen alueen nimi.

II


Roomalainen numero osoittaa rakennusten, rakennuksen tai sen osan suurimman sallitun kerrosluvun.

$e=0,4$

Tehokkuusluku eli kerrosalan suhde tontin/rakennuspaikan pinta-alaan.



Katu.



Katualueen rajan osa, jonka kohdalta ei saa järjestää ajoneuvoliittymää.

YLEISET SUUNNITTELUMÄÄRÄYKSET:

- Autopaikkojen rakentaminen: TY-tontit 1 ap/ 100 k-m²

Pohjaveden suojaus:

- Alue sijoittuu vedenhankintaa varten tärkeälle pohjavesialueelle. Alueella tapahtuvaa rakentamista ja muita toimintoja saattavat rajoittaa pohjaveden pilaamiskielto (YSL 17 §) ja pohjaveden muuttamiskielto (VL 3:2). Pohjaveden laatuun ja määrään vaikuttavista toiminnoista on tarvittaessa pyydettävä alueellisen lupaviranomaisen lupa.

- Rakentamisalueiden täyttämässä tulee käyttää pilaantumattomia kitkamaalajeja, joiden haitattomuudesta pohjaveden kannalta sekä alkuperästä annetaan selvitys tarvittaessa.
- Teollisuuden lastaus- ja purkualueet sekä ajoneuvoliikenteeseen ja pysäköintiin käytettävät alueet on eristettävä vettä läpäisemättömällä materiaalilla. Pinnoitetuilta alueilta likaiset hulevedet tulee johtaa puhdistusjärjestelmään. Laajemmat pysäköintiin käytettävät alueet on varustettava asianmukaisilla erotinlaitteistoilla, mikäli toiminnasta tai pysäköinnistä voi aiheutua hulevesien likaantumista haitta-aineilla. Kattovedet ja muut puhtaat hulevedet tulee ensisijaisesti käsitellä kiinteistön alueella ja imeyttää maaperään.
- Uusien kemikaalisäiliöiden sijoittamisesta pohjavesialueelle määrää Laukaan kunnan voimassa olevat ympäristönsuojelumääräykset.
- TY-4-korttelialueella kiinteistön on varattava 0,5 m³ viivytystilavuutta jokaista 100 vettäläpäisemätöntä neliometriä kohden.
- Hulevedet tulee käsitellä kiinteistön alueella. Pinnoitetuilta alueilta hulevedet tulee johtaa puhdistusjärjestelmään. Kattovedet ja muut puhtaat hulevedet tulee ensisijaisesti imeyttää maaperään.

Rakennuspaikan tasaaminen ja perustukset:

- Rakennukset tulee suunnitella maastonmuodot huomioon ottaen ja rakennukset on sijoitettava niin, että maaston täyttöä ja leikkauksia tarvitaan mahdollisimman vähän. Pihamaan tasaus voidaan toteuttaa tarvittaessa pengertämällä tai tukimuureilla. Rakennuspaikan rajoille ei saa tehdä pengerryksiä eikä rakennuspaikan rajoilla maanpinnan korkeusasemaa saa muuttaa ilman naapurin suostumusta. Pengertäminen on toteutettava kokonaan omalla rakennuspaikalla enintään 1:1 kaltevuudessa siten, etteivät maa-ainekset ja hule- ja perustusten kuivatusvedet valu naapurin rakennuspaikalle ja/tai yleiselle alueelle. Luiska on sidottava esim. tukiristikolla, jos luiskan kaltevuus on jyrkempi kuin 1:2. Pengerryssuunnitelma on hyväksyttävä rakennusvalvontaviranomaisella, mikäli vaikeasti rakennettavalla rakennuspaikalla joudutaan toteuttamaan sanottua jyrkempiä pengerryksiä.
- Rakennukset on perustettava niin, ettei rakentaminen vaikuta pohjaveden korkeuteen. Rakennusten maanalaisia rakenteita ei saa sijoittaa pohjavesipinnan alapuolelle. Luontaista pohjaveden korkeutta ei saa alentaa salaojituksin eikä muulla tavoin. Pohjavesipinnan alapuolelle rakennettavat kunnallistekniikan kaivannot tulee suunnitella siten, että ne eivät toimi pohjaveden purkautumisreitteinä.

Uusiutuva energia:

- Katoille suositellaan sijoitettavaksi aurinkopaneeleja/-keräimiä kattojen lappeiden suuntaisesti. Aurinkopaneelin ja niiden kiinnitysosien värin on oltava mahdollisimman lähellä katon väriä. Laitteiden sijoittelussa tulee huomioida, ettei niistä aiheudu häiritsevää heijastusta. Rakennuksia mahdollisesti varjostavan kasvillisuuden ja muiden rakenteiden sijoittelussa tontilla tulee ottaa huomioon vaikutukset aurinkosähköntuotantoon.
- Rakentamisessa tulee suosia mahdollisuuksien mukaan uusiutuvien energialähteiden hyödyntämistä sekä energiatehokkaita ja vähäpäästöisiä lämmitysjärjestelmiä. Alueella ei kuitenkaan saa käyttää lämmitysjärjestelmiä, joista voi aiheutua haittaa pohjavedelle. Uusia maalämpökaivoja tai -keruuputkistoja ei saa sijoittaa pohjavesialueille ilman vesilain mukaista lupaa.

Muut määräykset:

- Lentoesteen muodostavista mastoista ja rakenteista on pyydetty puolustusvoimien lausunto sekä ajantasaisen ilmailulain mukainen lausunto Trafilta.
- Mikäli kiinteistön jätevesiä ei voida johtaa kunnan viemäriverkkoon viettoviemärillä, vastaa kiinteistö jäteveden pumppaamisesta viemäriverkkoon omalla kustannuksellaan. Vesihuoltolaitoksen hyväksytyyn viemäriverkoston toiminta-alueen ulkopuolelle sijoittuvien kiinteistöjen suositellaan liittyvän keskitettyyn jätevesijärjestelmään. Muussa tapauksessa jätevesien käsittely tulee järjestää ympäristönsuojelulain (527/2014) ja kunnan ympäristönsuojelumääräysten vaatimusten mukaisesti.
- Muilta osin noudatetaan Laukaan kunnan rakennusjärjestystä.

5.5 Kaavan vaikutukset

5.5.1 Vaikutukset luonnonympäristöön ja maisemaan

Alueella sijaitsee Välppäkadun katualue, metsän reuna-alueita sekä esirakennettua teollisuusrakennusten korttelialuetta, jolle on kasattuna alueelta peräisin olevaa kiviainesta. Kaavaratkaisun mahdollistaman katualueen jatkeen ja pysäköintialueen rakentamisen vuoksi metsän reunasta joudutaan poistamaan puustoa. Kyseinen puusto on nuorta ja matalahkoa. Puuston poistaminen katualueen ja pysäköintialueen kohdalta muuttaa hieman Välppäkadun maisemaa.

Merkittävämpi maisemallinen vaikutus puuston poistumisella on Metsoreitin suuntaan, kun uudessa tilanteessa Välppäkatu ja pysäköintialue tekevät aukon teollisuusalueelta ja ulkoilureittiä erottavaan puustoon ja teollisuusalue tulee paremmin näkyviin ulkoilureitillä kulkijoille. Kuitenkin Jyväskylän puolelle sijoittuvan Majajärven asemakaavaluonnoksen mukaan ulkoilureitti on tarkoitus kuljettaa risteämäkohdassa Välppäkadun ali, minkä seurauksena ulkoilureitin käyttäjälle näkyvä tiemaisema häviää hetkellisesti alikulun kohdalla.

Kaavamuuotosalueelle ei sijoitu erityisiä luontoarvoja. Kaavamuutoksella ei nähdä olevan merkittäviä vaikutuksia alueen luonnonympäristöön tai maisemaan.

Alue sijoittuu vedenhankinnan kannalta tärkeälle pohjavesialueelle, mikä on huomioitu pohjaveden laatuun ja hulevesien hallintaan liittyvillä kaavamääräyksillä.

5.5.2 Vaikutukset rakennettuun ympäristöön

Vaikutukset yhdyskuntarakenteeseen

Välppäkadun katualueen jatkaminen mahdollistaa kulkuyhteyden toteuttamisen Laukaan kunnan alueelta Jyväskylän kaupungin puolelle rakentuvalle teknologiakeskukselle. Leppäveden sijainti teknologiakeskuksen vieressä hyvien kulkuyhteyksien sekä palveluiden ja monipuolisten liikuntamahdollisuuksien äärellä todennäköisesti lisää Leppäveden houkuttelevuutta asuinpaikkana muun muassa teknologiakeskuksen työntekijöiden näkökulmasta, mikä voi tuoda lisää asukkaita Leppävedelle. Kaavamuutoksella mahdollistettavan teknologiakeskukselle johtavan kulkuyhteyden sekä rakentuvan teknologiakeskuksen läheisen sijainnin voidaan nähdä edistävän myös Laukaan puolelle sijoittuvien yritystonttien houkuttavuutta uusien yritystoimijoiden näkökulmasta.

Vaikutukset taajamakuvaan

Toteutuessaan kaavamuutos mahdollistaa katualueen laajentamisen ja kevyen liikenteen väylän rakentamisen ajoväylän varteen. Kaavahankkeen mahdollistaman kadunjatkeen kohdalta joudutaan poistamaan metsän reunapuustoa noin 20 m x 38 m laajuiselta alueelta, jolloin muodostuva aukko voi erottua Lintumäenkadun suunnasta katsottaessa. Samalla katualuetta levennetään noin neljä metriä, millä mahdollistetaan kevyen liikenteen väylän rakentaminen Välppäkadun varteen. Levennettävällä osuudella sijaitsee nykyisellään esirakennettua teollisuustonttia, eikä kaavamuutoksella sen osalta nähdä olevan vaikutusta taajamakuvaan.

Vaikutukset kunnallistekniseen verkostoon

Suunnittelualue sijoittuu olemassa olevan kunnallisteknisen verkoston äärelle. Kaavamuutoksella Välppäkatua jatketaan noin 50 metriä länteen Jyväskylän kaupungin rajaan asti. Samalla katualuetta levennetään noin neljä metriä Välppäkadun varteen suunnitellun kevyen liikenteen väylän tilantarpeen huomioimiseksi. Välppäkadun yhteydessä voimassa olevassa asemakaavassa sijaitseva rakentumaton energiahuollon alue on kaavaluonnoksessa esitetty poistuvaksi.

Laukaan Vesihuolto Oy tuottaa yhdyskuntatekniset palvelut myös teknologiakeskuksen alueelle.

5.5.3 Liikenteelliset vaikutukset

Kaavamuutoksella mahdollistetaan kunnan katualueen jatkaminen Jyväskylän kaupungin rajaan asti niin, että Välppäkadulta on mahdollisuus muodostaa kulkuyhteys Jyväskylän puolelle rakentuvalle teknologikeskukselle. Nykytilanteessa Välppäkadun liikennemäärät ovat hyvin pienet, sillä katu on päättävä katu, jonka varressa on rakentuneena vain yksi teollisuustontti kadun alkupäähän. Toteutuessaan teknologikeskukselle johtava Välppäkadun kulkuyhteys lisää paitsi Välppäkadun, myös kokoojakatu Lintumäenkadun liikennemääriä, kun alueen läpi teknologikeskukselle kulkee sekä työpaikkaliikennettä että erilaisia toimituksia kuljettavia raskasta liikennettä. Myös teknologikeskuksen rakentamisvaihe lisää alueella kulkevan raskaan liikenteen määrää.

Välppäkadun ajoradan viereen on tarkoitus rakentaa kevyen liikenteen väylä, joka liittyy Välppäkadulta etelään Lintumäenkadun varteen jo rakentuneeseen kevyen liikenteen väylään. Tämä edistää kävelyä ja pyöräilyä alueella.

Kaavamuutoksella mahdollistettava kulkuyhteys risteää kaavamuutosalueen vieressä Jyväskylän puolella Metsoreitin kanssa. Risteämäkohta on huomioitu alueen suunnitelmissa, ja ulkoilureitti säilyy.

5.5.4 Kulttuuriset vaikutukset

Suunnittelualueelle ei sijoitu arvokkaita kulttuuriympäristön kohteita, eikä suunnittelualue ole osa laajempaa rakennus- tai kulttuurihistoriallisesti arvokasta aluetta. Suunnittelualueelle ei sijoitu arkeologisen kulttuuriperinnön kohteita. Kaavamuutoksella ei nähdä olevan kulttuurisia vaikutuksia.

5.5.5 Sosiaaliset vaikutukset

Kaavamuutoksen mahdollistama katualueen jatkaminen yhdistää Leppäveden taajaman Jyväskylän puolelle rakentuvaan teknologikeskuksen alueeseen. Leppäveden läheinen sijainti teknologikeskuksen vieressä voi lisätä alueen houkuttavuutta uusien asukkaiden, kuten teknologikeskuksen työntekijöiden, sekä uusien yritystoimijoiden näkökulmasta. Aivan suunnittelualueen rajalla Jyväskylän puolella kulkee suosittu ulkoilureitti Metsoreitti, joka säilytetään ja sen turvallisuutta parannetaan alikulkuratkaisulla. Kaavamuutoksella ulkoilureitin varteen osoitettava pieni yleinen pysäköintialue palvelee ulkoilureitin käyttäjiä ja osaltaan edistää ulkoilureitin saavutettavuutta.

5.5.6 Taloudelliset vaikutukset

Kaavamuutoksen mahdollistamasta katualueen rakentamisesta aiheutuvista kustannuksista vastaa yksityinen toimija. Kaavamuutoksen toteuduttua kunnalle syntyy kustannuksia Välppäkadun ja sen päähän osoitettavan yleisen pysäköintialueen kunnossapidosta.

5.5.7 Ympäristön häiriötekijät

Kaavamuutoksella mahdollistettava kulkuyhteys lisää Lintumäenkadun liikennettä. Välppäkadun lähelle Lintumäenkadun itäpuolelle on asemakaavassa osoitettu vielä pääosin rakentumaton asuinalue. Kaavamuutosalue sijoittuu teollisuusalueelle, jolla jo nykyisellään liikennöi raskaita ajoneuvoja, minkä vuoksi kyseinen asuinalue on asemakaavassa sijoitettu suojaviheralueen taakse. Kaavamuutoksella mahdollistettavan kulkuyhteyden myötä lisääntyvän liikennemäärän ei siten nähdä aiheuttavan merkittävää häiriötä asuinalueelle.

Välppäkadusta jatkuva kulkuyhteys risteää ulkoilureitin kanssa Jyväskylän kaupungin puolella. Jyväskylän Majajärven kaavaluonnoksen mukaan ajoväylän ja ulkoilureitin risteyskohta tullaan toteuttamaan eri taasoissa niin, että ajoneuvoliikenteestä ei aiheudu vaaraa ulkoilureitin käyttäjille.

5.5.8 Ilmastovaikutukset

Kaavamuutosalue on pääosin jo rakennettua ja muokattua aluetta, jolle sijoittuu rakennettua katualuetta sekä esirakennettua teollisuusrakennusten korttelialuetta. Sen osalta kadun laajentamisen vuoksi tehtävä maanmuokkaus ei aiheuta merkittävää ilmastovaikutusta verrattuna nykyiseen kaavaan. Kaavamuutosalueen länsiosassa kaavamuutoksella osoitettavat katualue ja pysäköintialue sijoittuvat luonnontilaisemmalle

reunametsän alueelle, joka nykyisessä kaavassa on osoitettu lähivirkistysalueena. Sen muokkaaminen ja rakentaminen vähentävät jonkin verran alueen hiiltä sitovaa kasvillisuutta.

Kaavamuuoksella mahdollistetaan kevyen liikenteen väylän rakentaminen, mikä parantaa ilmaston kannalta kestävien liikkumismuotojen käytön mahdollisuuksia. Lisäksi kaavamuuoksessa annettavilla yleisillä uusiutuvaan energiaan liittyvillä suunnittelumääräyksillä ohjataan uusiutuvien energiamuotojen sekä vähäpäästöisten ja energiatehokkaiden lämmitysjärjestelmien käyttöön.

5.5.9 Valtakunnallisten alueidenkäyttötavoitteiden toteutuminen

Asemakaavamuutos toteuttaa valtakunnallisia alueidenkäyttötavoitteita seuraavasti:

Kaavamuuoksen nähdään lisäävän Leppäveden Sorajyvän yritysalueen ja Lintumäen asuinalueen sekä laajemmin myös koko Leppäveden houkuttavuutta, ja siten lisäävän edellytyksiä taajaman ja sen elinkeino- ja yritystoiminnan kehittymiselle. Alue sijaitsee hyvien tieliikenneyhteyksien äärellä ja Tikkakosken lentokentän läheisyydessä. Suunnittelun alueen viereisen Lintumäenkadun itäpuolisen rakentumattoman asuinalueen tontit mahdollistavat uusien asukkaiden sijoittumisen alueelle.

Kaavamuutos sijoittuu olemassa olevan yhdyskuntateknisen verkoston äärelle ja hyödyntää alueella olemassa olevaa katuverkostoa. Välppäkadun katualueelle ajoradan varteen on tarkoitus toteuttaa kevyen liikenteen väylä, mikä edistää myös jalankulkijoiden ja pyöräilijöiden olosuhteita.

Kaavaratkaisussa on annettu pohjaveden suojeluun liittyviä kaavamääräyksiä, joilla on huomioitu suunnittelun alueen sijainti pohjavesialueella. Alueelle ei sijoitu kulttuuriympäristön arvoja eikä erityisiä luontoarvoja. Kaavamuuoksen mahdollistaman kadunjatkeen vuoksi poistettavan puuston määrän ei nähdä olevan merkittävä, eikä kyseinen metsän reunavyöhyke ole erityisen sopiva virkistyskäyttöön.

6 ASEMAKAAVAN TOTEUTUS

6.1 Toteuttaminen ja ajoitus

Kaavaa voidaan ryhtyä toteuttamaan sen voimaan tulon jälkeen.

6.2 Toteuttamisen seuranta

Pääasiassa kaava-alueen toteutuksen valvonnasta vastaa rakennusvalvonta.

Laukaassa 4.3.2024

Mari Holmstedt
kaavoitusjohtaja

Anna Haapanen
kaavasuunnittelija