



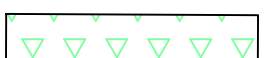
















MERKINNÄT:

-  Nykyisen metsän tai puuston raja
-  Istutettava lehtipuu
-  Istutettava havupuu
-  Nurmetus
-  Havupuumetsitys
-  Betonikiveys
-  Asfalttipäällyste, kadut
-  Asfalttipäällyste, Kevyen liikenteen väylät
-  Reunakivi
-  Kaide
-  Suojatie
-  Rumpuputki
-  Sivu- ja niskaojat
-  Valaisinylväs, puu (K1, K2, K5) (K5, metalli suositeltava)
-  Valaisinylväs, metalli (K4)
-  Valaisinylväs, puu (K5J, K6J, K7J)
-  Kadun korkeusasema
-  Pyykki ja pyykin numero
-  Kiinteistön raja

TIEMERKINTÄTAULUKKO

Nro	Nimi	Väri	Viiva pituus	Väli	Leveys
K1_1	Keskiviiva	Valk.	1,0	3,0	0,1
K2_2	Ajokaistaviiva	Valk.	1,0	1,0	0,1
K3_1	Sulkuviiva	Valk.			0,1
L4_2_2	Yhdistetty suojatie ja jalkakäytävä	Valk.			

 TIEMERKINTÄ

Merkki	Muutos	Pvm	Hyväksyjä	Päätös
Kaupunginosa/Kylä				Mittakaava
Kohde				Mittakaava
K4 Lievestuoreen Liisan tie plv 0-125				1:500
Pirustuslaji				
KATUPIIRUSTUS				
SITOWISE		 LAUKAAN KUNTA		
Ainonkatu 1 96200 ROVANIEMI P. 020 747 6000 / F. 020 747 6111				
Pvm	Suunn. Aki Nurkkala	Pvm	Hyv. Mari Holmstedt	
30.6.2021	Tark. Martti Kokoi	30.6.2021	Tark.	
Koordinaattijärjestelmä	Korkeusjärjestelmä	Korvaa		Pirustusnumero
ETRS-GK26	N2000	Korvattu	Salliyty	6.1T-6